



Вестник Ковровского района

официальный
информационный бюллетень

16+

5 декабря 2024 г. № 52 (589)

ПОСТАНОВЛЕНИЕ Администрация Ковровского района

03.12.2024

№ 698

Об утверждении Порядка выдачи разрешения представителя нанимателя на участие муниципальных служащих администрации Ковровского района на безвозмездной основе в управлении некоммерческой организацией

В соответствии с пунктом 3 части 1 статьи 14 Федерального закона от 02.03.2007 № 25-ФЗ «О муниципальной службе в Российской Федерации» **постановляю:**

1. Утвердить прилагаемый Порядок выдачи разрешения представителя нанимателя на участие муниципальных служащих администрации Ковровского района на безвозмездной основе в управлении некоммерческой организацией.
2. Контроль за исполнением настоящего постановления оставляю за собой.
3. Признать утратившим силу постановление администрации Ковровского района от 01.11.2018 № 773 «Об утверждении Порядка выдачи разрешения представителя нанимателя на участие муниципальных служащих администрации Ковровского района на безвозмездной основе в управлении некоммерческой организацией».
3. Настоящее постановление подлежит опубликованию в официальном информационном бюллетене «Вестник Ковровского района» и размещению на официальном сайте администрации Ковровского района.

Глава администрации Ковровского района

В. В. Скороходов

Приложение к постановлению администрации Ковровского района от 03.12.2024 № 698

ПОРЯДОК ВЫДАЧИ РАЗРЕШЕНИЯ ПРЕДСТАВИТЕЛЯ НАНИМАТЕЛЯ НА УЧАСТИЕ МУНИЦИПАЛЬНЫХ СЛУЖАЩИХ АДМИНИСТРАЦИИ КОВРОВСКОГО РАЙОНА НА БЕЗВОЗМЕЗДНОЙ ОСНОВЕ В УПРАВЛЕНИИ НЕКОММЕРЧЕСКОЙ ОРГАНИЗАЦИЕЙ

1. Общие положения

1. Настоящий Порядок выдачи разрешения представителя нанимателя на участие муниципальных служащих администрации Ковровского района на безвозмездной основе в управлении некоммерческой организацией (далее - Порядок) разработан в соответствии с пунктом 3 части 1 статьи 14 Федерального закона от 02.03.2007 № 25-ФЗ «О муниципальной службе в Российской Федерации» и определяет процедуру выдачи разрешения представителем нанимателя на участие муниципальных служащих администрации Ковровского района (далее - муниципальные служащие) на безвозмездной основе в управлении некоммерческой организацией (далее - некоммерческая организация).

2. Участие муниципальных служащих в управлении некоммерческой организацией без разрешения представителя нанимателя не допускается, кроме случаев, предусмотренных федеральными законами, и случаев, если участие в управлении организацией осуществляется в соответствии с законодательством Российской Федерации от имени органа местного самоуправления.

3. В целях получения разрешения представителя нанимателя на участие на безвозмездной основе в управлении некоммерческой организацией в случае, предусмотренном подпунктом "б" пункта 3 части 1 статьи 14 Федерального закона от 02.03.2007 № 25-ФЗ «О муниципальной службе в Российской Федерации», муниципальный служащий представляет представителю нанимателя письменное заявление о предоставлении разрешения на безвозмездное участие в управлении некоммерческой организацией согласно приложению № 1 к настоящему Порядку.

4. Заявление о предоставлении разрешения на безвозмездное участие в управлении некоммерческой организацией должно содержать следующие сведения:

- 1) фамилия, имя и (при наличии) отчество муниципального служащего, замещаемая должность;
- 2) полное наименование, идентификационный номер налогоплательщика, юридический и фактический адрес некоммерческой организации, в управлении которой планирует участвовать муниципальный служащий;
- 3) характер участия муниципального служащего в управлении некоммерческой организацией;
- 4) иные сведения, которые муниципальный служащий считает необходимым сообщить;
- 5) дата предоставления заявления;
- 6) подпись муниципального служащего.

5. К заявлению о предоставлении разрешения на безвозмездное участие в управлении некоммерческой организацией прилагаются документы, подтверждающие некоммерческий характер деятельности организации.

6. Отдел организационной и кадровой работы администрации осуществляет регистрацию поступивших ходатайств в день их поступления в Журнале регистрации ходатайств и в течение трех рабочих дней со дня регистрации ходатайств предоставляет главе администрации района. Журнал регистрации ходатайств оформляется и ведется по форме согласно приложению № 2 к настоящему Порядку, хранится в месте, защищенном от несанкционированного доступа.

7. При принятии решения о разрешении муниципальному служащему на участие в управлении некоммерческой организацией глава администрации района запрашивает мнение комиссии по соблюдению требований к служебному поведению и урегулированию конфликта интересов муниципальных служащих администрации Ковровского района (далее - комиссия). Комиссия рассматривает ходатайство в соответствии с положением о комиссии и направляет письменное мотивированное мнение главе администрации района не позже следующего дня после принятия решения.

8. Глава администрации района по результатам рассмотрения ходатайства с учетом мотивированного мнения комиссии принимает одно из следующих решений:

- 1) разрешить участие муниципальному служащему в управлении некоммерческой организацией в качестве единоличного исполнительного органа или вхождение в состав их коллегиальных органов управления;
- 2) отказать муниципальному служащему в выдаче разрешения на участие в управлении некоммерческой организацией в качестве единоличного исполнительного органа или вхождение в состав их коллегиальных органов управления.

Решение главы администрации района принимается в форме издания распоряжения.

9. В течение 15 дней со дня поступления заявления о предоставлении разрешения на безвозмездное участие в управлении некоммерческой организацией представитель нанимателя:

- 1) рассматривает заявление о предоставлении разрешения на безвозмездное участие в управлении некоммерческой организацией и приложенные к нему документы и принимает одно из следующих решений:
 - а) разрешить муниципальному служащему участие на безвозмездной основе в управлении некоммерческой организацией;
 - б) отказать муниципальному служащему в предоставлении разрешения на участие в управлении некоммерческой организацией;
- 2) уведомляет муниципальному служащего о принятом решении.

10. Ходатайство, зарегистрированное в установленном порядке, и распоряжение, принятое по итогам его рассмотрения, приобщаются к личному делу муниципального служащего.

11. Муниципальный служащий вправе приступить к участию в управлении некоммерческой организацией не ранее чем в день, следующий за днем получения разрешения главы администрации района.

Приложение № 1 к Порядку выдачи разрешения представителя нанимателя на участие муниципальных служащих администрации Ковровского района на безвозмездной основе в управлении некоммерческой организацией

Главе администрации Ковровского района

(Ф.И.О., должность)

Ходатайство о выдаче разрешения представителя нанимателя на участие муниципальных служащих администрации Ковровского района на безвозмездной основе в управлении некоммерческой организацией

В соответствии с пунктом 3 части 1 статьи 14 Федерального закона от 02.03.2007 № 25-ФЗ «О муниципальной службе в Российской Федерации» прошу Вас разрешить мне " " 20 года участвовать на безвозмездной основе в управлении некоммерческой организацией

(указать полное наименование, юридический и фактический адрес, ИНН некоммерческой организации)

Участие в управлении некоммерческой организацией не повлечет возникновение конфликта интересов. При выполнении указанной работы обязуюсь соблюдать требования, предусмотренные статьей 14 Федерального закона от 02.03.2007 № 25-ФЗ «О муниципальной службе в Российской Федерации».

" " 20 г.

(подпись лица, направляющего ходатайство) (расшифровка подписи)

Регистрационный номер в журнале регистрации ходатайств N

Дата регистрации ходатайства " " 20 года

(подпись, инициалы, фамилия муниципального служащего, зарегистрировавшего ходатайство)

Приложение № 2 к Порядку выдачи разрешения представителя нанимателя на участие муниципальных служащих администрации Ковровского района на безвозмездной основе в управлении некоммерческой организацией

Журнал регистрации ходатайств о выдаче разрешения представителя нанимателя на участие муниципальных служащих администрации Ковровского района на безвозмездной основе в управлении некоммерческой организацией

№ п/п	Ф.И.О., должность муниципального служащего, предоставившего ходатайство	Дата поступления ходатайства	Наименование некоммерческой организации, на участие в которой предоставляется разрешение	Ф.И.О. и подпись лица, принявшего ходатайство	Решение главы администрации района	Подпись муниципального служащего в получении разрешения главы администрации района

СОВЕТ НАРОДНЫХ ДЕПУТАТОВ МУНИЦИПАЛЬНОГО ОБРАЗОВАНИЯ ГОРОДСКОЕ ПОСЕЛЕНИЕ ПОСЕЛОК ДОБРОГРАД КОВРОВСКОГО МУНИЦИПАЛЬНОГО РАЙОНА РЕШЕНИЕ

4 декабря 2024 года

№ 137

О внесении изменений и дополнений в Положение о муниципальном дорожном фонде муниципального образования городское поселение посёлок Доброград Ковровского муниципального района Владимирской области

В соответствии с пунктом 5 статьи 179.4 Бюджетного кодекса Российской Федерации, Федеральным законом от 06.10.2003 № 131-ФЗ «Об общих принципах организации местного самоуправления в Российской Федерации», руководствуясь Уставом муниципального образования городское поселение посёлок Доброград Ковровского муниципального района Владимирской области, Совет народных депутатов муниципального образования городское поселение посёлок Доброград Ковровского муниципального района **решил:**

1. Внести в Положение о муниципальном дорожном фонде в муниципальном образовании городское поселение посёлок Доброград Ковровского муниципального района Владимирской области, являющееся Приложением № 1 к решению Совета народных депутатов муниципального образования городское поселение посёлок Доброград Ковровского муниципального района от 20 октября 2022 года № 25, следующие изменения:

1. В статье 2:
 - 1) часть 1 дополнить пунктом "м" следующего содержания: "м) иных поступлений в местный бюджет, утвержденных решением Совета народных депутатов муниципального образования городское поселение посёлок Доброград Ковровского муниципального района, предусматривающим создание муниципального дорожного фонда."
2. Настоящее решение подлежит официальному опубликованию.
3. Настоящее решение вступает в силу после его официального опубликования.

**Председатель Совета народных депутатов
муниципального образования
городское поселение посёлок Доброград
Ковровского муниципального района**

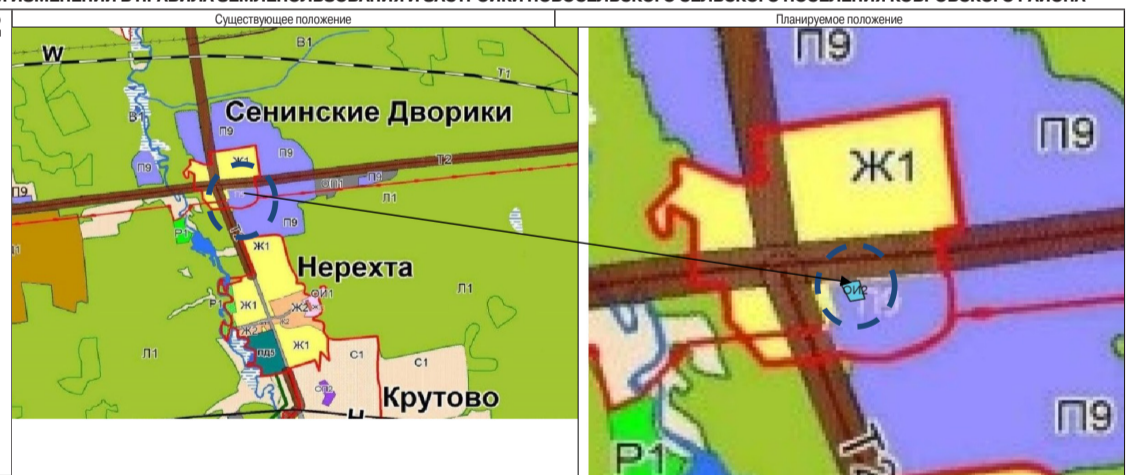
М.А. Зуйков

**Глава муниципального образования
городское поселение посёлок Доброград
Ковровского муниципального района**

А.Н. Сипач

ПРОЕКТ ВНЕСЕНИЯ ИЗМЕНЕНИЙ В ПРАВИЛА ЗЕМЛЕПОЛЬЗОВАНИЯ И ЗАСТРОЙКИ НОВОСЕЛЬСКОГО СЕЛЬСКОГО ПОСЕЛЕНИЯ КОВРОВСКОГО РАЙОНА

Изменение в карту градостроительного зонирования Правил землепользования и застройки Новосельского сельского поселения, в части изменения зонирования территории земельного участка с кадастровым № 33:07:000408:19 д. Сеняинские Дворики с зоны П9 - зона обслуживания транспорта на зону ОИ2 - зона общественного использования объектов капитального строительства



ОПОВЕЩЕНИЕ О НАЧАЛЕ ПУБЛИЧНЫХ СЛУШАНИЙ

по проекту решения Совета народных депутатов Ковровского района «О внесении изменений в Правила землепользования и застройки Малыгинского сельского поселения Ковровского района Владимирской области».

03.11.2024 г.

На публичные слушания представляется проект решения Совета народных депутатов Ковровского района «О внесении изменений в Правила землепользования и застройки Малыгинского сельского поселения Ковровского района Владимирской области».

Перечень информационных материалов к проекту:

- Правила землепользования и застройки Малыгинского сельского поселения Ковровского района Владимирской области.

Проект, подлежащий рассмотрению на публичных слушаниях, представлен на экспозиции по адресу: г. Ковров, ул. Дегтярева, д. 34, каб.32.

Экспозиция открыта с 12.12.2024г. по 19.12.2024г.

Посещение экспозиции возможно ежедневно (кроме выходных и праздничных дней) с 8 ч. 30 мин. до 17 ч. 00 мин. перерыв на обед с 12 ч. 30 мин. до 13 ч. 30 мин.

Публичные слушания состоятся 19.12.2024г. в 10 часов в здании администрации Малыгинского сельского поселения, по адресу: Ковровский район, д. Ручей, ул. Центральная, д.3а.

Проект, подлежащий рассмотрению на публичных слушаниях, размещен на официальном сайте администрации Ковровского района <http://www.akrvo.ru>. В период размещения проекта, подлежащего рассмотрению на публичных слушаниях, информационных материалов к нему и проведения экспозиции проекта, участники публичных слушаний имеют право вносить предложения и замечания:

- 1) в письменной или устной форме в ходе проведения собрания участников публичных слушаний;
- 2) в письменной форме в адрес организатора публичных слушаний - управления жизнеобеспечения, гражданской обороны, строительства и архитектуры администрации Ковровского района;
- 3) посредством записки в книге (журнале) учета посетителей экспозиции проекта, подлежащего рассмотрению публичных слушаний.

Организатор публичных слушаний:

Управление жизнеобеспечения, гражданской обороны, строительства и архитектуры администрации Ковровского района.
г. Ковров, ул. Дегтярева, д. 34, каб.32 тел. 2-21-23.

ПОСТАНОВЛЕНИЕ Администрация Ковровского района

03.12.2024

№ 699

О проведении публичных слушаний по проекту внесения изменений в Правила землепользования и застройки Новосельского сельского поселения Ковровского района Владимирской области

В соответствии со ст.28 Федерального закона РФ от 06.10.2003 № 131-ФЗ «Об общих принципах организации местного самоуправления в Российской Федерации», статьями 30,31,32,33,34 Градостроительного кодекса Российской Федерации, решением Совета народных депутатов Ковровского района от 25.05.2023 г. № 33 «О положении об организации и проведении общественных обсуждений или публичных слушаний по вопросам градостроительной деятельности на территории Ковровского района», на основании Устава муниципального образования Ковровский муниципальный район, **постановляю:**

1. Назначить публичные слушания по проекту решения Совета народных депутатов Ковровского района «О внесении изменений в Правила землепользования и застройки Новосельского сельского поселения Ковровского района Владимирской области», утвержденные решением Совета народных депутатов Новосельского сельского поселения от 22.12.2009 № 11/23, с учетом изменений и дополнений.

2. Провести публичные слушания 11.12.2024 в 10.00 часов в здании администрации Новосельского сельского поселения, по адресу: Ковровский район, п. Новый, ул. Школьная, д. 1а.

3. Организатором проведения публичных слушаний является управление жизнеобеспечения, гражданской обороны, строительства и архитектуры администрации Ковровского района организатором

4. Ознакомление с документами и материалами по вопросам, подлежащим рассмотрению на публичных слушаниях, а также прием замечаний и предложений от жителей поселения и иных заинтересованных лиц по проекту внесения изменений в Правила осуществляется ежедневно (кроме выходных и праздничных дней) с 8 ч. 30 мин. до 17 ч. 30 мин. перерыв на обед с 12 ч. 30 мин. до 13 ч. 30 мин. по адресу: Владимирская область, г. Ковров, ул. Дегтярева, д. 34, каб. № 32, тел. 2-21-23.

5. Настоящее постановление подлежит опубликованию в официальном информационном бюллетене «Вестник Ковровского района» и размещению на сайте администрации района.

Глава администрации Ковровского района

В. В. Скороходов

ПРОЕКТ

**Российская Федерация
Совет народных депутатов Ковровского района
Владимирской области
РЕШЕНИЕ**

№

О внесении изменений в Правила землепользования и застройки Новосельского сельского поселения Ковровского района Владимирской области

В целях реализации положений Градостроительного кодекса Российской Федерации, Федерального закона от 06.10.2003 № 131-ФЗ «Об общих принципах организации местного самоуправления в Российской Федерации» Совет народных депутатов Ковровского района **решил:**

1. В связи с обращением управления жизнеобеспечения, гражданской обороны, строительства и архитектуры администрации Ковровского района Владимирской области, внести изменения в Правила землепользования и застройки Новосельского сельского поселения Ковровского района Владимирской области, утвержденные решением Совета народных депутатов Новосельского сельского поселения Ковровского района от 22.12.2009 № 11/23, с учетом изменений и дополнений, согласно проекту внесения изменений в Правила землепользования и застройки Новосельского сельского поселения (приложение).

2. Настоящее решение подлежит официальному опубликованию в официальном информационном бюллетене «Вестник Ковровского района» и на официальном сайте администрации Ковровского района.

Глава Ковровского района

Ю.С. Назаров

ПРОЕКТ

Приложение к Решению Совета народных депутатов От _____ № _____

ПОСТАНОВЛЕНИЕ Администрация Ковровского района

03.12.2024

№ 700

О проведении публичных слушаний по проекту внесения изменений в Правила землепользования и застройки Клязьменского сельского поселения Ковровского района Владимирской области

В соответствии со ст.28 Федерального закона РФ от 06.10.2003 № 131-ФЗ «Об общих принципах организации местного самоуправления в Российской Федерации», статьями 30,31,32,33,34 Градостроительного кодекса Российской Федерации, решением Совета народных депутатов Ковровского района от 25.05.2023 № 33 «О положении об организации и проведении общественных обсуждений или публичных слушаний по вопросам градостроительной деятельности на территории Ковровского района», на основании Устава муниципального образования Ковровский муниципальный район, **постановляю:**

1. Назначить публичные слушания по проекту решения Совета народных депутатов Ковровского района «О внесении изменений в Правила землепользования и застройки Клязьменского сельского поселения Ковровского района Владимирской области», утвержденные решением Совета народных депутатов Клязьменского сельского поселения от 28.12.2009 № 9/27, с учетом изменений и дополнений.

2. Провести публичные слушания 11.12.2024 в 11 часов 30 минут в здании администрации Клязьменского сельского поселения, по адресу: Ковровский район, с. Клязьминский Городок, ул. Фабричный посёлок, д.35.

3. Организатором проведения публичных слушаний является управление жизнеобеспечения, гражданской обороны, строительства и архитектуры администрации Ковровского района.

4. Ознакомление с документами и материалами по вопросам, подлежащим рассмотрению на публичных слушаниях, а также прием замечаний и предложений от жителей поселения и иных заинтересованных лиц по проекту внесения изменений в Правила осуществляется ежедневно (кроме выходных и праздничных дней) с 8 ч. 30 мин. до 17 ч. 00 мин. перерыв на обед с 12 ч. 30 мин. до 13 ч. 30 мин. по адресу: Владимирская область, г. Ковров, ул. Дегтярева, д. 34, каб. № 32, тел. 2-21-23.

5. Настоящее постановление подлежит опубликованию в официальном информационном бюллетене «Вестник Ковровского района» и размещению на сайте администрации района.

Глава администрации Ковровского района

В. В. Скороходов

Российская Федерация
Совет народных депутатов Ковровского района
Владимирской области
РЕШЕНИЕ

№ _____

О внесении изменений в Правила землепользования и застройки Клязьменского сельского поселения Ковровского района Владимирской области

В целях реализации положений Градостроительного кодекса Российской Федерации, Федерального закона от 06.10.2003 № 131-ФЗ «Об общих принципах организации местного самоуправления в Российской Федерации» Совет народных депутатов Ковровского района **решил**:

1. В связи с обращением управления жизнеобеспечения, гражданской обороны, строительства и архитектуры администрации Ковровского района Владимирской области, внести изменения в Правила землепользования и застройки Клязьменского сельского поселения Ковровского района Владимирской области, утвержденные решением Совета народных депутатов Клязьменского сельского поселения Ковровского района от 28.12.2009 № 9/27, с учетом изменений и дополнений, согласно проекту внесения изменений в Правила землепользования и застройки Клязьменского сельского поселения (приложение).

2. Настоящее решение подлежит официальному опубликованию в официальном информационном бюллетене «Вестник Ковровского района» и на официальном сайте администрации Ковровского района.

Глава Ковровского района

Ю.С. Назаров

ПОСТАНОВЛЕНИЕ
Администрация Ковровского района

03.12.2024

№ 701

О проведении публичных слушаний по проекту внесения изменений в Правила землепользования и застройки Ивановского сельского поселения Ковровского района Владимирской области

В соответствии со ст.28 Федерального закона РФ от 06.10.2003 № 131-ФЗ «Об общих принципах организации местного самоуправления в Российской Федерации», статьями 30,31,32,33,34 Градостроительного кодекса Российской Федерации, решением Совета народных депутатов Ковровского района от 25.05.2023 № 33 «О положении об организации и проведении общественных обсуждений или публичных слушаний по вопросам градостроительной деятельности на территории Ковровского района» на основании Устава муниципального образования Ковровский муниципальный район, **постановляю**:

1. Назначить публичные слушания по проекту решения Совета народных депутатов Ковровского района «О внесении изменений в Правила землепользования и застройки Ивановского сельского поселения Ковровского района Владимирской области», утвержденные решением Совета народных депутатов Ковровского сельского поселения от 29.11.2009 № 11/3, с учетом изменений и дополнений.

2. Провести публичные слушания 11.12.2024 в 14.00 часов в здании администрации Ивановского сельского поселения, по адресу: Ковровский район, с. Иваново, ул. Советская, д.52.

3. Организатором проведения публичных слушаний является управление жизнеобеспечения, гражданской обороны, строительства и архитектуры администрации Ковровского района.

4. Ознакомление с документами и материалами по вопросам, подлежащим рассмотрению на публичных слушаниях, а также прием замечаний и предложений от жителей поселения и иных заинтересованных лиц по проекту внесения изменений в Правила осуществляется ежедневно (кроме выходных и праздничных дней) с 8 ч. 30 мин. до 17 ч. 00 мин. перерыв на обед с 12 ч. 30 мин. до 13 ч. 30 мин. по адресу: Владимирская область, г. Ковров, ул. Дегтярева, д. 34, каб. № 32, тел. 2-21-23.

5. Настоящее постановление подлежит опубликованию в официальном информационном бюллетене «Вестник Ковровского района» и размещению на сайте администрации района.

Глава администрации Ковровского района

В.В. Скороходов

Российская Федерация
Совет народных депутатов Ковровского района
Владимирской области
РЕШЕНИЕ

№ _____

О внесении изменений в Правила землепользования и застройки Ивановского сельского поселения Ковровского района Владимирской области

В целях реализации положений Градостроительного кодекса Российской Федерации, Федерального закона от 06.10.2003 № 131-ФЗ «Об общих принципах организации местного самоуправления в Российской Федерации» Совет народных депутатов Ковровского района **решил**:

1. В связи с обращением управления жизнеобеспечения, гражданской обороны, строительства и архитектуры администрации Ковровского района Владимирской области, внести изменения в Правила землепользования и застройки Ивановского сельского поселения Ковровского района Владимирской области, утвержденные решением Совета народных депутатов Ивановского сельского поселения Ковровского района от 29.11.2009 № 11/3, с учетом изменений и дополнений, согласно проекту внесения изменений в Правила землепользования и застройки Ивановского сельского поселения (приложение).

2. Настоящее решение подлежит официальному опубликованию в официальном информационном бюллетене «Вестник Ковровского района» и на официальном сайте администрации Ковровского района.

Глава Ковровского района

Ю.С. Назаров

ПОСТАНОВЛЕНИЕ
Администрация Ковровского района

04.12.2024

№ 710

О внесении изменений в постановление администрации Ковровского района от 10.11.2022 № 552 «О мерах поддержки участников специальной военной операции и членов их семей на территории Ковровского района»

На основании Указа Губернатора Владимирской области от 15.11.2024 № 122 «О внесении изменений в Указ Губернатора Владимирской области от 13.10.2022 № 158» **постановляю**:

1. Внести следующие изменения в постановление администрации Ковровского района от 10.11.2022 № 552 «О мерах поддержки участников специальной военной операции и членов их семей на территории Ковровского района» (далее – Постановление):

1.1. Подпункт 1.1. пункта 1. Постановления изложить в следующей редакции: «1.1. Категории участников специальной военной операции и членов их семей, имеющих право на меры социальной поддержки:

1) постоянно проживающие на территории Ковровского района граждане Российской Федерации, призванные на военную службу по мобилизации в Вооруженные Силы Российской Федерации (далее - мобилизованные граждане), на период прохождения ими военной службы в зоне специальной военной операции;

2) постоянно проживающие на территории Ковровского района граждане Российской Федерации, добровольно изъявившие желание принять участие в специальной военной операции в составе добровольческих отрядов (далее - добровольцы), на период прохождения ими военной службы в зоне специальной военной операции;

3) постоянно проживающие на территории Ковровского района граждане Российской Федерации, пребывавшие в запасе и заключившие после 24 февраля 2022 года контракт о прохождении военной службы в Вооруженных Силах Российской Федерации в зоне специальной военной операции (далее - граждане, заключившие контракт), на период прохождения ими военной службы в зоне специальной военной операции;

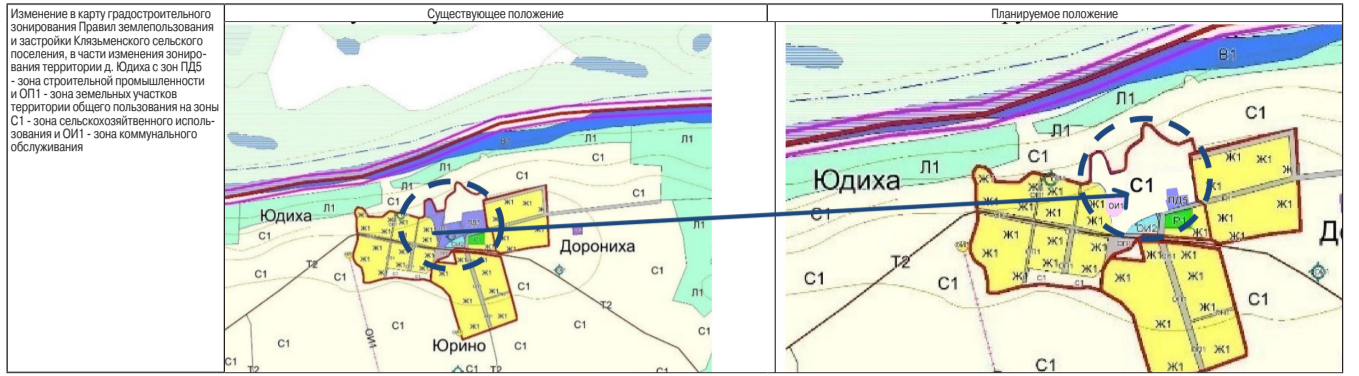
4) постоянно проживающие на территории Ковровского района граждане Российской Федерации из числа военнослужащих, проходящих военную службу по контракту в Вооруженных Силах Российской Федерации и принимающих участие в специальной военной операции (далее - военнослужащие, проходящие военную службу по контракту), на период прохождения ими военной службы;

5) постоянно проживающие на территории Ковровского района граждане Российской Федерации, проходившие военную службу по призыву в Вооруженных Силах Российской Федерации, заключившие в период проведения специальной военной операции контракт о прохождении военной службы в Вооруженных Силах Российской Федерации (далее - военнослужащие, проходившие военную службу по призыву), на период прохождения ими военной службы в зоне специальной военной операции;

6) постоянно проживающие на территории Ковровского района граждане Российской Федерации из числа военнослужащих, лиц, проходящих службу в войсках национальной гвардии Российской Федерации и имеющих специальные звания полиции (далее - военнослужащие, сотрудники Росгвардии), на период прохождения ими военной службы в зоне специальной военной операции;

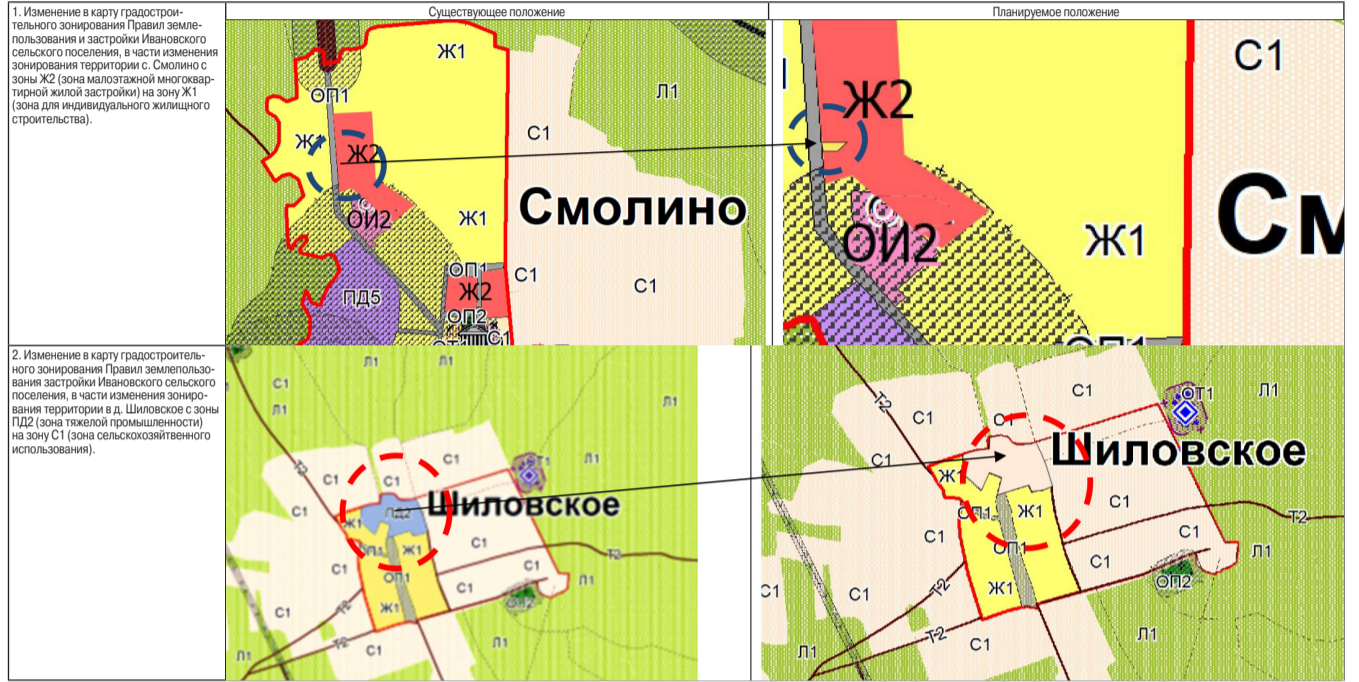
7) постоянно проживающие на территории Ковровского района граждане Российской Федерации из числа сотрудников отдельных федеральных государственных органов (Следственного комитета Российской Федерации, Федеральной службы безопасности Российской Федерации, Министерства внутренних дел Российской Федерации, Федеральной службы исполнения наказаний, Министерства Российской Федерации

ПРОЕКТ ВНЕСЕНИЯ ИЗМЕНЕНИЙ В ПРАВИЛА ЗЕМЛЕПОЛЬЗОВАНИЯ И ЗАСТРОЙКИ КЛЯЗЬМЕНСКОГО СЕЛЬСКОГО ПОСЕЛЕНИЯ КОВРОВСКОГО РАЙОНА



Приложение к Решению Совета народных депутатов От _____ № _____

ВНЕСЕНИЯ ИЗМЕНЕНИЙ В ПРАВИЛА ЗЕМЛЕПОЛЬЗОВАНИЯ И ЗАСТРОЙКИ ИВАНОВСКОГО СЕЛЬСКОГО ПОСЕЛЕНИЯ КОВРОВСКОГО РАЙОНА



Приложение к Решению Совета народных депутатов От _____ № _____

по делам гражданской обороны, чрезвычайным ситуациям и ликвидации последствий стихийных бедствий, органов государственной охраны, Федеральной таможенной службы, Государственной фельдъегерской службы Российской Федерации, Федеральной службы судебных приставов), которые выполняют задачи, обеспечивают выполнение или содействуют выполнению задач в ходе специальной военной операции;

8) постоянно проживающие на территории Ковровского района граждане Российской Федерации, получившие инвалидность вследствие увечья (ранения, травмы, контузии) или заболевания в период прохождения ими военной службы в зоне специальной военной операции (далее - инвалиды);

9) постоянно проживающие на территории Ковровского района члены семей мобилизованных граждан на период прохождения ими военной службы в зоне специальной военной операции;

10) постоянно проживающие на территории Ковровского района члены семей добровольцев на период прохождения ими военной службы в зоне специальной военной операции;

11) постоянно проживающие на территории Ковровского района члены семей граждан, заключивших контракт, на период прохождения ими военной службы в зоне специальной военной операции;

12) постоянно проживающие на территории Ковровского района члены семей военнослужащих, проходящих военную службу по контракту, на период прохождения ими военной службы в зоне специальной военной операции;

13) постоянно проживающие на территории Ковровского района члены семей военнослужащих, проходивших военную службу по призыву, на период прохождения ими военной службы в зоне специальной военной операции;

14) постоянно проживающие на территории Ковровского района члены семей военнослужащих, сотрудников Росгвардии на период прохождения ими военной службы в зоне специальной военной операции;

15) постоянно проживающие на территории Ковровского района члены семей инвалидов;

16) постоянно проживающие на территории Ковровского района члены семей граждан, погибших (умерших) вследствие увечья (ранения, травмы, контузии) или заболевания, полученных ими в период прохождения военной службы в зоне специальной военной операции (далее - погибшие (умершие));

17) постоянно проживающие на территории Ковровского района члены семей граждан Российской Федерации из числа сотрудников отдельных федеральных государственных органов (Следственного комитета Российской Федерации, Федеральной службы безопасности Российской Федерации, Министерства внутренних дел Российской Федерации, Федеральной службы исполнения наказаний, Министерства Российской Федерации по делам гражданской обороны, чрезвычайным ситуациям и ликвидации последствий стихийных бедствий, органов государственной охраны, Федеральной таможенной службы, Государственной фельдъегерской службы Российской Федерации, Федеральной службы судебных приставов), которые выполняют задачи, обеспечивают выполнение или содействуют выполнению задач в ходе специальной военной операции.»

1.2. В подпункте 1.2. пункта 1. Постановления слова «сотрудников следственного управления Следственного Комитета Российской Федерации по Владимирской области» заменить словами «граждан Российской Федерации из числа сотрудников отдельных федеральных государственных органов (Следственного комитета Российской Федерации, Федеральной службы безопасности Российской Федерации, Министерства внутренних дел Российской Федерации, Федеральной службы исполнения наказаний, Министерства Российской Федерации по делам гражданской обороны, чрезвычайным ситуациям и ликвидации последствий стихийных бедствий, органов государственной охраны, Федеральной таможенной службы, Государственной фельдъегерской службы Российской Федерации, Федеральной службы судебных приставов), которые выполняют задачи, обеспечивают выполнение или содействуют выполнению задач в ходе специальной военной операции.»

2. Постановление вступает в силу со дня его официального опубликования.

3. Настоящее постановление подлежит опубликованию в официальном информационном бюллетене «Вестник Ковровского района» и размещению на сайте администрации района.

4. Постановление вступает в силу со дня его официального опубликования.

Глава администрации Ковровского района

В.В. Скороходов

ПОСТАНОВЛЕНИЕ
Администрация Ковровского района

04.12.2024

№ 712

О внесении изменений в постановление администрации Ковровского района от 17.06.2022 № 279 «Об утверждении муниципальной программы «Создание условий для предоставления транспортных услуг населению и организация транспортного обслуживания населения автомобильным транспортом по муниципальным маршрутам регулярных перевозок в пригородном сообщении на территории Ковровского района»

В целях корректировки муниципальной программы «Создание условий для предоставления транспортных услуг населению и организация транспортного обслуживания населения автомобильным транспортом по муниципальным маршрутам регулярных перевозок в пригородном сообщении на территории Ковровского района» (далее – Программа), утвержденной постановлением администрации Ковровского района от 17.06.2022 № 279, **постановляю**:

1. Внести следующие изменения и дополнения в приложение к постановлению администрации Ковровского района от 17.06.2022 № 279:

1.1. Строки «Объемы и источники финансирования программы» раздела 1 «ПАСПОРТ» изложить в следующей редакции:

Объемы и источники финансирования программы	Общий объем финансирования программы – 194608,8 тыс. руб., в том числе:
	- средства областного бюджета – 47 148,0 тыс. руб.
	2022г. - 17 134,4 тыс. руб.;
	2023г. - 26 941,7 тыс. руб.;
	2024г. - 1032,1 тыс. руб.;
	2025г. - 1019,9 тыс. руб.;
	2026г. - 1019,9 тыс. руб.;
	- средства районного бюджета – 147460,8 тыс. руб.
	2022г. - 28 321,9 тыс. руб.;
	2023г. - 51 979,0 тыс. руб.;
	2024г. - 31052,5 тыс. руб.;
	2025г. - 18 053,7 тыс. руб.;
	2026г. - 18 053,7 тыс. руб.

1.2. Абзац второй раздела 5 «Ресурсное обеспечение программы» изложить в следующей редакции:

«Объем финансового обеспечения Программы за весь период реализации составит 194608,8 тыс. руб., в том числе:

- средства областного бюджета – 47 148,0 тыс. руб.;

2022г. - 17 134,4 тыс. руб.;

2023г. - 26 941,7 тыс. руб.;

2024г. - 1032,1 тыс. руб.;

2025г. - 1019,9 тыс. руб.;

2026г. - 1019,9 тыс. руб.;

- средства районного бюджета – 147460,8 тыс. руб.

2022г. - 28 321,9 тыс. руб.;

2023г. - 51 979,0 тыс. руб.;

2024г. - 31052,5 тыс. руб.;

2025г. - 18 053,7 тыс. руб.;

2026г. - 18 053,7 тыс. руб.»

2. Раздел 7 «Перечень программных мероприятий» изложить в следующей редакции согласно приложению к данному постановлению администрации Ковровского района.

3. Настоящее постановление подлежит опубликованию в официальном информационном бюллетене «Вестник Ковровского района» и на сайте администрации Ковровского района.

4. Настоящее постановление вступает в силу со дня его официального опубликования.

Глава администрации Ковровского района

В.В. Скороходов

Приложение к постановлению администрации Ковровского района от 04.12.2024 № 712

7. Перечень программных мероприятий

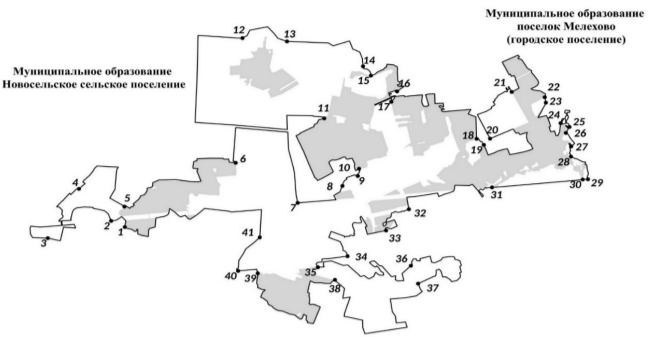
тыс.руб.

Наименование мероприятия	Срок исполнения	Объем финансирования (тыс. руб.)				Исполнители – ответственные за реализацию мероприятия	Ожидаемые результаты
		областного бюджета	районного бюджета	внебюджетных источников	в том числе за счет средств областного бюджета		
Основное мероприятие «Предоставление субсидий на возмещение выпадающих доходов перевозчикам»							
Цель: Обеспечение доступности предоставляемых услуг по перевозке пассажиров пригородным автомобильным транспортом							
Задача: Сохранение количества рейсов на пригородных маршрутах дальностью свыше 23км							
1. Предоставление субсидий на возмещение недополученных доходов при осуществлении пассажирских перевозок автомобильным транспортом общего пользования в пригородном сообщении на территории Ковровского района	2022г.	1 694,00	-	1 694,00	-	Муниципальное казенное учреждение «Центр развития сельского хозяйства, потребительского рынка и услуг» Ковровского района	Обеспечение устойчивого и эффективного функционирования пассажирского автомобильного транспорта общего пользования на территории Ковровского района
	2023г.	2 010,00	-	2 010,00	-		
	2024г.	2 190,00	-	2 190,00	-		
	2025г.	2 000,00	-	2 000,00	-		
2. Предоставление субсидий на возмещение недополученных доходов при осуществлении оплаты проезда ниже предельного тарифа на перевозку пассажиров и багажа автомобильным транспортом общего пользования по регулируемым тарифам в пригородном сообщении на территории Ковровского района	2022г.	15 218,00	-	15 218,00	-	Муниципальное казенное учреждение «Центр развития сельского хозяйства, потребительского рынка и услуг» Ковровского района	Обеспечение устойчивого и эффективного функционирования пассажирского автомобильного транспорта общего пользования на территории Ковровского района
	2023г.	9 430,00	-	9 430,00	-		
	2024г.	27 800,00	-	27 800,00	-		
	2025г.	15 000,00	-	15 000,00	-		
	2026г.	15 000,00	-	15 000,00	-		
ИТОГО	2022г.	16 912,00	-	16 912,00	-		
	2023г.	11 440,00	-	11 440,00	-		
	2024г.	29 990,00	-	29 990,00	-		
	2025г.	17 000,00	-	17 000,00	-		
	2026г.	17 000,00	-	17 000,00	-		
Основное мероприятие «Предоставление мер социальной поддержки гражданам»							
Цель: Обеспечение равной доступности услуг транспорта общего пользования для отдельных категорий граждан							
Задача: Выплата сумм компенсации за месячные социальные проездные билеты							
1. Предоставление компенсации проездным билетом, предоставляющим услуги по перевозке отдельных категорий граждан по месячным социальным проездным билетам на регулярных пригородных внутри муниципальных маршрутах Ковровского района	2022г.	1738,50	1651,40	87,10	-	Муниципальное казенное учреждение «Центр развития сельского хозяйства, потребительского рынка и услуг» Ковровского района	Обеспечение льготного проезда отдельных категорий граждан
	2023г.	980,70	931,70	49,00	-		
	2024г.	1086,50	1032,10	54,40	-		
	2025г.	1073,60	1019,90	53,70	-		
	2026г.	1073,60	1019,90	53,70	-		

поселение поселок Доброград Ковровского муниципального района от 04.12.2024 № 141

"Приложение № 1 к Уставу муниципального образования городское поселение поселок Доброград Ковровского муниципального района Владимирской области

Карта (план) территории с указанием местоположения границы муниципального образования городское поселение поселок Доброград Ковровского муниципального района Владимирской области



Условные обозначения:

- граница городского поселения
- населенный пункт поселок Доброград

Масштаб 1:100000

Приложение №2 к решению Совета народных депутатов муниципального образования городское поселение поселок Доброград Ковровского муниципального района от 04.12.2024 № 141

"Приложение № 2 к Уставу муниципального образования городское поселение поселок Доброград Ковровского муниципального района Владимирской области

Описание границы муниципального образования городское поселение поселок Доброград Ковровского муниципального района Владимирской области

Муниципальное образование городское поселение поселок Доброград Ковровского муниципального района Владимирской области (далее - муниципальное образование поселок Доброград) расположено в западной части Ковровского района.

Граница территории муниципального образования поселок Доброград на севере, западе и юге граничит с муниципальным образованием Новосельское сельское поселение, на востоке с муниципальным образованием поселок Мелухово.

Протяженность границы муниципального образования поселок Доброград составляет 85,4 км.

Граница муниципального образования поселок Доброград проходит следующим образом.

От точки 1 (координаты характерной точки 1: X - 202284.04 м Y - 267695.02 м) граница муниципального образования поселок Доброград идет в западном направлении по северной границе лесного участка 33:07:000000:1698 73 квартала Мелуховского участка лесничества государственного казенного учреждения Владимирской области "Ковровское лесничество" (далее - Мелуховское участковое лесничество), совмещаясь с границей кадастрового квартала 33:07:000301, до точки 2.

От точки 2 (координаты характерной точки 2: X - 202431.55 м Y - 267392.90 м) граница муниципального образования поселок Доброград идет в западном направлении по восточной границе земельного участка с кадастровым номером 33:07:000303:320, далее по восточной границе земельного участка с кадастровым номером 33:07:000303:321 до точки 3.

От точки 3 (координаты характерной точки 3: X - 202016.59 м Y - 265990.46 м) граница муниципального образования поселок Доброград идет в северном направлении по западной границе земельных участков с кадастровыми номерами 33:07:000303:321, 33:07:000303:320 до точки 4.

От точки 4 (координаты характерной точки 4: X - 203203.55 м Y - 266679.66 м) граница муниципального образования поселок Доброград идет в северо-восточном направлении по северной границе 73 квартала Мелуховского участка лесничества в кадастровом квартале 33:07:000301 до точки 5.

От точки 5 (координаты характерной точки 5: X - 202776.55 м Y - 267686.7 м) граница муниципального образования поселок Доброград идет в северном направлении, совмещаясь с границей населенного пункта поселок Доброград в кадастровом квартале 33:07:000315, до точки 6.

От точки 6 (координаты характерной точки 6: X - 203830.08 м Y - 270150.33 м) граница муниципального образования поселок Доброград идет в северном направлении по западной, северной и восточной границам лесного участка 33:07:000301:25 67 квартала Мелуховского участка лесничества до точки 7.

От точки 7 (координаты характерной точки 7: X - 202865.63 м Y - 271522.22 м) граница муниципального образования поселок Доброград идет в восточном направлении по южной и восточной границам лесного участка 33:07:000000:418 24 квартала урочища Ковровское-1 Великово участка лесничества государственного казенного учреждения Владимирской области "Ковровское лесничество" (далее - Великово участковое лесничество) до точки 8.

От точки 8 (координаты характерной точки 8: X - 203273.84 м Y - 272512.93 м) граница муниципального образования поселок Доброград идет в северо-восточном направлении по северной границе населенного пункта деревня Пересекино до точки 9.

От точки 9 (координаты характерной точки 9: X - 203512.65 м Y - 272852.13 м) граница муниципального образования поселок Доброград идет в северном направлении по западной границе лесного участка 33:07:000317:2027 26 квартала Великово участка лесничества до точки 10.

От точки 10 (координаты характерной точки 10: X - 203687.70 м Y - 272880.93 м) граница муниципального образования поселок Доброград идет в северном направлении по восточной, северной и западной границам кадастрового квартала 33:07:000323, далее по южной, западной и северной границам населенного пункта поселок Доброград в кадастровом квартале 33:07:000317 до точки 11.

От точки 11 (координаты характерной точки 11: X - 204899.90 м Y - 272110.08 м) граница муниципального образования поселок Доброград идет в западном направлении по южной границе 21 квартала Великово участка лесничества в кадастровом квартале 33:07:000317, далее по южной, западной и северной границам 61, 60, 52 кварталов Мелуховского участка лесничества в кадастровом квартале 33:07:000301 до точки 12.

От точки 12 (координаты характерной точки 12: X - 206831.59 м Y - 270300.13 м) граница муниципального образования поселок Доброград идет в восточном направлении по северной границе кадастрового квартала 33:07:000316 до точки 13.

От точки 13 (координаты характерной точки 13: X - 206752.73 м Y - 271284.96 м) граница муниципального образования поселок Доброград идет в восточном направлении по северной и восточной границам 53 квартала Мелуховского участка лесничества в кадастровом квартале 33:07:000301 до точки 14.

От точки 14 (координаты характерной точки 14: X - 206153.03 м Y - 272968.70 м) граница муниципального образования поселок Доброград идет в юго-восточном направлении по южной границе лесного участка 33:07:000301:25 17 квартала Великово участка лесничества до точки 15.

От точки 15 (координаты характерной точки 15: X - 205928.97 м Y - 273142.38 м) граница муниципального образования поселок Доброград идет в северо-восточном направлении по северной границе населенного пункта поселок Доброград в кадастровом квартале 33:07:000317, далее по западной границе кадастрового квартала 33:07:000327 до точки 16.

От точки 16 (координаты характерной точки 16: X - 205548.80 м Y - 273721.25 м) граница муниципального образования поселок Доброград идет в южном направлении по южной, западной и северной границам населенного пункта поселок Доброград в кадастровом квартале 33:07:000317, далее по северной границе 25 квартала Великово участка лесничества в кадастровом квартале 33:07:000317 до точки 17.

От точки 17 (координаты характерной точки 17: X - 205297.69 м Y - 273593.81 м) граница муниципального образования поселок Доброград идет в восточном направлении по северной и восточной границам населенного пункта поселок Доброград в кадастровом квартале 33:07:000317 до точки 18.

От точки 18 (координаты характерной точки 18: X - 204407.96 м Y - 275483.40 м) граница муниципального образования поселок Доброград идет в юго-восточном направлении по северо-восточной границе лесного участка 33:07:000317:2027 27 квартала Великово участка лесничества до точки 19.

От точки 19 (координаты характерной точки 19: X - 204261.29 м Y - 275642.64 м) граница муниципального образования поселок Доброград идет в юго-восточном направлении по западной, южной, восточной и северной границам населенного пункта деревня

Гороженово в кадастровых кварталах 33:07:000324 и 33:07:000317 до точки 20.

От точки 20 (координаты характерной точки 20: X - 204411.78 м Y - 275780.20 м) граница муниципального образования поселок Доброград идет в северо-восточном направлении по западной, северной и восточной границам земельного участка 33:07:000317:2269 в кадастровом квартале 33:07:000317 до точки 21.

От точки 21 (координаты характерной точки 21: X - 205535.73 м Y - 276260.27 м) граница муниципального образования поселок Доброград идет в северо-восточном направлении по западной, северной и восточной границам населенного пункта поселок Доброград в кадастровом квартале 33:07:000317 до точки 22.

От точки 22 (координаты характерной точки 22: X - 205408.33 м Y - 276990.12 м) граница муниципального образования поселок Доброград идет в южном направлении по восточной границе лесного участка 33:07:000317:908 29 квартала Великово участка лесничества до точки 23.

От точки 23 (координаты характерной точки 23: X - 205278.27 м Y - 277016.14 м) граница муниципального образования поселок Доброград идет в южном направлении по границе 29 квартала Великово участка лесничества до точки 24.

От точки 24 (координаты характерной точки 24: X - 204783.86 м Y - 277342.07 м) граница муниципального образования поселок Доброград идет в восточном направлении по границе 29 квартала Великово участка лесничества в кадастровом квартале 33:07:000317, далее по западной границе кадастрового квартала 33:07:000607, далее по границе 30 квартала Великово участка лесничества в кадастровом квартале 33:07:000317 до точки 25.

От точки 25 (координаты характерной точки 25: X - 204693.37 м Y - 277537.40 м) граница муниципального образования поселок Доброград идет в южном направлении по северной и западной границам земельного участка 33:07:000000:1139 30 квартала Великово участка лесничества до точки 26.

От точки 26 (координаты характерной точки 26: X - 204549.68 м Y - 277458.59 м) граница муниципального образования поселок Доброград идет в южном направлении по границе 30 квартала Великово участка лесничества в кадастровом квартале 33:07:000317 до точки 27.

От точки 27 (координаты характерной точки 27: X - 204225.43 м Y - 277576.32 м) граница муниципального образования поселок Доброград идет в южном направлении по западной границе земельного участка 33:07:000000:1139 до точки 28.

От точки 28 (координаты характерной точки 28: X - 203979.23 м Y - 277571.53 м) граница муниципального образования поселок Доброград идет в южном направлении по границе 30 квартала Великово участка лесничества в кадастровом квартале 33:07:000317 до точки 29.

От точки 29 (координаты характерной точки 29: X - 203434.37 м Y - 277947.51 м) граница муниципального образования поселок Доброград идет в западном направлении по южным границам земельных участков 33:07:000317:2870, 33:07:000000:1139, далее по южной границе населенного пункта поселок Доброград в кадастровом квартале 33:07:000317 до точки 30.

От точки 30 (координаты характерной точки 30: X - 203428.35 м Y - 277832.21 м) граница муниципального образования поселок Доброград идет в западном направлении по южным границам 35 квартала Великово участка лесничества в кадастровом квартале 33:07:000317 до точки 31.

От точки 31 (координаты характерной точки 31: X - 203238.68 м Y - 275823.65 м) граница муниципального образования поселок Доброград идет в западном направлении по границе лесного квартала 35 Великово участка лесничества в кадастровом квартале 33:07:000317, далее по восточной, южной и западной границам земельного участка 33:07:000317:1896, далее по южной границе населенного пункта поселок Доброград в кадастровом квартале 33:07:000317, далее по южной границе земельного участка 33:07:000317:2044, далее по северной и западной границам земельного участка 33:07:000317:763 до точки 32.

От точки 32 (координаты характерной точки 32: X - 202712.63 м Y - 273983.99 м) граница муниципального образования поселок Доброград идет в западном направлении по юго-восточной границе земельного участка 33:07:000317:2497, далее по восточной границе земельного участка 33:07:000317:2567, далее по северо-восточной границе земельного участка 33:07:000317:2569, далее по западным и южным границам 34 квартала Великово участка лесничества в кадастровом квартале 33:07:000317 до точки 33.

От точки 33 (координаты характерной точки 33: X - 202200.85 м Y - 273478.03 м) граница муниципального образования поселок Доброград идет в юго-западном направлении по восточной, северной и западной границам кадастрового квартала 33:07:000322 до точки 34.

От точки 34 (координаты характерной точки 34: X - 201581.63 м Y - 272625.74 м) граница муниципального образования поселок Доброград идет в западном направлении по южной границе 32 квартала Великово участка лесничества в кадастровом квартале 33:07:000317, далее по восточной границе кадастрового квартала 33:07:000317 до точки 35.

От точки 35 (координаты характерной точки 35: X - 201317.01 м Y - 271969.57 м) граница муниципального образования поселок Доброград идет в восточном направлении по северной границе земельного участка 33:07:000317:187, далее по западной, северной и восточной границам 96 квартала Мелуховского участка лесничества, далее в восточном направлении по северной границе 44, 43 кварталов Великово участка лесничества в кадастровом квартале 33:07:000317 до точки 36.

От точки 36 (координаты характерной точки 36: X - 201353.15 м Y - 274028.12 м) граница муниципального образования поселок Доброград идет в южном направлении по северной, восточной и южной границам земельного участка 33:07:000317:2227 до точки 37.

От точки 37 (координаты характерной точки 37: X - 200921.29 м Y - 274188.34 м) граница муниципального образования поселок Доброград идет в южном направлении по восточной границе 44 квартала Великово участка лесничества в кадастровом квартале 33:07:000317, далее по восточной, южной и западной границам 96 квартала Мелуховского участка лесничества до точки 38.

От точки 38 (координаты характерной точки 38: X - 201013.38 м Y - 272346.17 м) граница муниципального образования поселок Доброград идет в западном направлении по восточной, южной и западной границам населенного пункта поселок Доброград в кадастровом квартале 33:07:000317 до точки 39.

От точки 39 (координаты характерной точки 39: X - 201170.80 м Y - 270638.38 м) граница муниципального образования поселок Доброград идет в западном направлении по границе 41 квартала Великово участка лесничества в кадастровом квартале 33:07:000317 до точки 40.

От точки 40 (координаты характерной точки 40: X - 201227.56 м Y - 270203.11 м) граница муниципального образования поселок Доброград идет в северном направлении по границе кадастрового квартала 33:07:000317 до точки 41.

От точки 41 (координаты характерной точки 41: X - 202035.71 м Y - 270683.22 м) граница муниципального образования поселок Доброград идет в северном направлении по восточной и северной границам 77 квартала Мелуховского участка лесничества в кадастровом квартале 33:07:000301, далее по южной границе 57 квартала Мелуховского участка лесничества в кадастровом квартале 33:07:000301 до точки 1."

СОВЕТ НАРОДНЫХ ДЕПУТАТОВ МУНИЦИПАЛЬНОГО ОБРАЗОВАНИЯ ГОРОДСКОЕ ПОСЕЛЕНИЕ ПОСЕЛОК ДОБРОГРАД КОВРОВСКОГО МУНИЦИПАЛЬНОГО РАЙОНА РЕШЕНИЕ

4 декабря 2024 года

№ 142

Об устранении технической ошибки, допущенной в решении Совета народных депутатов муниципального образования городское поселение поселок Доброград Ковровского муниципального района Владимирской области от 06.11.2024 № 126

В связи выявленной технической ошибкой, в соответствии с действующим законо-

дательством, на основании части 2 статьи 53 Федерального закона от 06.10.2003 № 131-ФЗ «Об общих принципах организации местного самоуправления в Российской Федерации», части 4 статьи 86 Бюджетного кодекса Российской Федерации, руководствуясь частью 5 статьи 4 Закона Владимирской области от 27.08.2004 № 136-ОЗ «О денежном содержании государственных гражданских служащих Владимирской области, денежном вознаграждении и денежном поощрении лиц, замещающих государственные должности Владимирской области», Совет народных депутатов муниципального образования городское поселение поселок Доброград Ковровского муниципального района решил:

1. Во вводной части решения Совета народных депутатов муниципального образования городское поселение поселок Доброград Ковровского муниципального района Владимирской области «О внесении изменений в Положение об оплате труда муниципальных служащих муниципального образования городское поселение поселок Доброград Ковровского муниципального района Владимирской области» от 06.11.2024 № 126 устранить техническую ошибку, заменив слова «постановлением Правительства Владимирской области от 31.10.2024 № 664 «Об увеличении (индексации) должностных окладов работников, замещающих должности, не являющиеся должностями государственной гражданской службы», на слова «Указом губернатора Владимирской области «Об увеличении (индексации) окладов денежного содержания государственных гражданских служащих Владимирской области»».

2. Настоящее решение вступает в силу после его официального опубликования и распространяется на правоотношения, возникшие с 1 октября 2024 года.

Председатель Совета народных депутатов муниципального образования городское поселение поселок Доброград Ковровского муниципального района

М.А. Зуйков

Глава муниципального образования городское поселение поселок Доброград Ковровского муниципального района

А.Н. Сипач

Управление экономики, имущественных и земельных отношений администрации Ковровского района информирует о возможности предоставления земельного участка для ведения личного подсобного хозяйства. Граждане, заинтересованные в предоставлении земельного участка для ведения личного подсобного хозяйства, могут в течение 30 дней со дня опубликования и размещения извещения подавать заявления на имя главы администрации Ковровского района о намерении участвовать в аукционе по продаже земельного участка. Заявления подаются гражданами лично по адресу: Владимирская обл., г.Ковров, ул.Дегтярева, д.34, по рабочим дням с 8-30 до 17-30 час., перерыв с 12-30 до 13-30 час., почтовым отправлением на бумажном носителе либо сканированное заявление по электронной почте kovg@avo.ru. Дата окончания приема заявлений 04 января 2025 года. Местоположение земельного участка: Владимирская область, р-н Ковровский, МО Малыгинское (сельское поселение), д. Высоково, условный номер земельного участка 33:07:000152:3У1, площадь земельного участка 500 кв.м., категория земель – земли населенных пунктов.

Заместитель главы, начальник управления

Ю.Н. Турыгин

ПОСТАНОВЛЕНИЕ Администрации Ковровского района

05.12.2024

№ 714

О проведении публичных слушаний по проекту внесения изменений в Правила землепользования и застройки Малыгинского сельского поселения Ковровского района Владимирской области

В соответствии со ст.28 Федерального закона РФ от 06.10.2003 № 131-ФЗ «Об общих принципах организации местного самоуправления в Российской Федерации», статьями 30,31,32,33,34 Градостроительного кодекса Российской Федерации, решением Совета народных депутатов Ковровского района от 25.05.2023 № 33 «О положении об организации и проведении общественных обсуждений или публичных слушаний по вопросам градостроительной деятельности на территории Ковровского района» на основании Устава муниципального образования Ковровский муниципальный район, постановляю:

- 1. Назначить публичные слушания по проекту решения Совета народных депутатов Ковровского района «О внесении изменений в Правила землепользования и застройки Малыгинского сельского поселения Ковровского района Владимирской области», утвержденные решением Совета народных депутатов Малыгинского сельского поселения от 10.12.2009 №15/29, с учетом изменений и дополнений.
- 2. Провести публичные слушания 19.12.2024 в 10 часов 00 минут в здании администрации Малыгинского сельского поселения, по адресу: Ковровский район, д. Ручей, ул. Центральная, д.3а.
- 3. Организатором проведения публичных слушаний является управление жизнеобеспечения, гражданской обороны, строительства и архитектуры администрации Ковровского района.
- 4. Ознакомление с документами и материалами по вопросам, подлежащим рассмотрению на публичных слушаниях, а также прием замечаний и предложений от жителей поселения и иных заинтересованных лиц по проекту внесения изменений в Правила осуществляется ежедневно (кроме выходных и праздничных дней) с 8 ч. 30 мин. до 17 ч. 00 мин. перерыв на обед с 12 ч. 30 мин. до 13 ч. 30 мин. по адресу: Владимирская область, г.Ковров, ул. Дегтярева, д. 34, каб. № 32, тел. 2-21-23.
- 5. Настоящее постановление подлежит опубликованию в официальном информационном бюллетене «Вестник Ковровского района» и размещению на сайте администрации района.

Глава администрации Ковровского района

В.В. Скороходов

Российская Федерация Совет народных депутатов Ковровского района Владимирской области РЕШЕНИЕ

ПРОЕКТ

№

О внесении изменений в Правила землепользования и застройки Малыгинского сельского поселения Ковровского района Владимирской области

В целях реализации положений Градостроительного кодекса Российской Федерации, Федерального закона от 06.10.2003 № 131-ФЗ «Об общих принципах организации местного самоуправления в Российской Федерации» Совет народных депутатов Ковровского района решил:

- 1. В связи с обращением управления жизнеобеспечения, гражданской обороны, строительства и архитектуры администрации Ковровского района Владимирской области, внести изменения в Правила землепользования и застройки Малыгинского сельского поселения Ковровского района Владимирской области, утвержденные решением Совета народных депутатов Малыгинского сельского поселения Ковровского района от 10.12.2009 №15/29, с учетом изменений и дополнений, согласно проекту внесения изменений в Правила землепользования и застройки Малыгинского сельского поселения (приложение).
- 2. Настоящее решение подлежит официальному опубликованию в официальном информационном бюллетене «Вестник Ковровского района» и на официальном сайте администрации Ковровского района.

Глава Ковровского района

Ю.С. Назаров

ПРОЕКТ

ПРОЕКТ ВНЕСЕНИЯ ИЗМЕНЕНИЙ В ПРАВИЛА ЗЕМЛЕПОЛЬЗОВАНИЯ И ЗАСТРОЙКИ МАЛЫГИНСКОГО СЕЛЬСКОГО ПОСЕЛЕНИЯ КОВРОВСКОГО РАЙОНА

