



Вестник Кировского района

официальный
информационный бюллетень

16+

8 сентября 2022 г. № 39 (464)

РАСПОРЯЖЕНИЕ Администрация Кировского района

31.08.2022

№1169-р

О проведении публичных слушаний по проекту внесения изменений в Правила землепользования и застройки Ивановского сельского поселения Кировского района Владимирской области

В соответствии со ст.28 Федерального закона РФ от 06.10.2003 №131-ФЗ «Об общих принципах организации местного самоуправления в Российской Федерации», статьями 30, 31, 32, 33, 34 Градостроительного кодекса Российской Федерации, решением Совета народных депутатов Кировского района от 27.06.2019 г. №29 «О положении об организации и проведении общественных обсуждений или публичных слушаний по вопросам градостроительной деятельности на территории Кировского района»:

1. Назначить публичные слушания по проекту решения Совета народных депутатов Кировского района «О внесении изменений в Правила землепользования и застройки Ивановского сельского поселения Кировского района Владимирской области», утвержденные решением Совета народных депутатов Ивановского сельского поселения от 29.11.2009 №11/3, с учетом изменений и дополнений.

2. Провести публичные слушания 13.10.2022 г. в 11.00 часов в здании администрации Ивановского сельского поселения, по адресу: Кировский район, с. Иваново, ул. Советская, д.52.

3. Организатором проведения публичных слушаний является управление жизнеобеспечения, гражданской обороны, строительства и архитектуры администрации Кировского района.

4. Ознакомление с документами и материалами по вопросам, подлежащим рассмотрению на публичных слушаниях, а также прием замечаний и предложений от жителей поселения и иных заинтересованных лиц по проекту внесения изменений в Правила осуществляется ежедневно (кроме выходных и праздничных дней) с 8 ч. 30 мин. до 17 ч. 30 мин. перерыв на обед с 12 ч. 30 мин. до 13 ч. 30 мин. по адресу: Владимирская область, г. Ковров, ул. Дегтярева, д. 34, каб. №32, 38, тел. 2-26-56, 2-15-51.

5. Настоящее распоряжение подлежит опубликованию в официальном информационном бюллетене «Вестник Кировского района» и размещению на сайте администрации района.

Глава администрации
Кировского района

В.В. Скороходов

ПРОЕКТ

Российская Федерация
Совет народных депутатов
Кировского района Владимирской области
РЕШЕНИЕ

№

О внесении изменений в Правила землепользования и застройки Ивановского сельского поселения Кировского района Владимирской области

В целях реализации положений Градостроительного кодекса Российской Федерации, Федерального закона от 06.10.2003 №131-ФЗ «Об общих принципах организации местного самоуправления в Российской Федерации» Совет народных депутатов Кировского района **решил**:

1. В связи с обращением управления жизнеобеспечения, гражданской обороны, строительства и архитектуры администрации Кировского района Владимирской области, внести изменения в Правила землепользования и застройки Ивановского сельского поселения Кировского района Владимирской области, утвержденные решением Совета народных депутатов Ивановского сельского поселения от 29.11.2009 №11/3, с учетом изменений и дополнений, согласно приложению.

2. Настоящее решение подлежит официальному опубликованию в официальном информационном бюллетене «Вестник Кировского района» и на официальном сайте администрации Кировского района.

Глава Кировского района

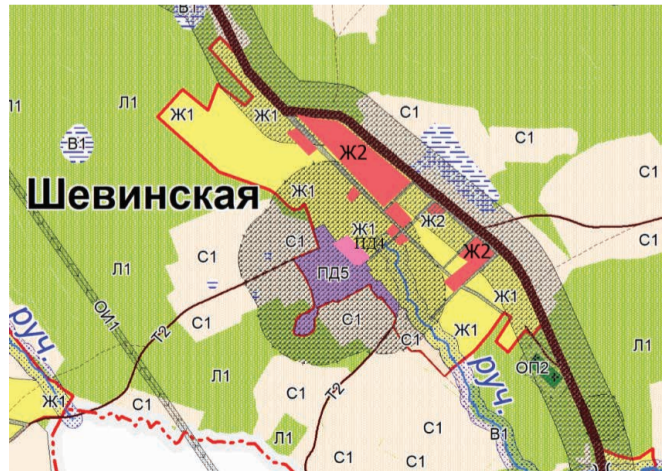
Ю.С. Назаров

Приложение
к Решению Совета
народных депутатов
от №

ПРОЕКТ ВНЕСЕНИЯ ИЗМЕНЕНИЙ В ПРАВИЛА ЗЕМЛЕПОЛЬЗОВАНИЯ И ЗАСТРОЙКИ ИВАНОВСКОГО СЕЛЬСКОГО ПОСЕЛЕНИЯ

Внести изменения в текстовую часть Правил землепользования и застройки Ивановского сельского поселения, в части:

– изменения территориального зонирования земельного участка 33:07:000468:290 по адресу: Владимирская обл, р-н Кировский, МО Ивановское (сельское поселение), д. Шевинская, ул Производственная, 7, строение 1, с территориальной зоны ПД5 (строительная промышленность) на ПД4 (пищевая промышленность)

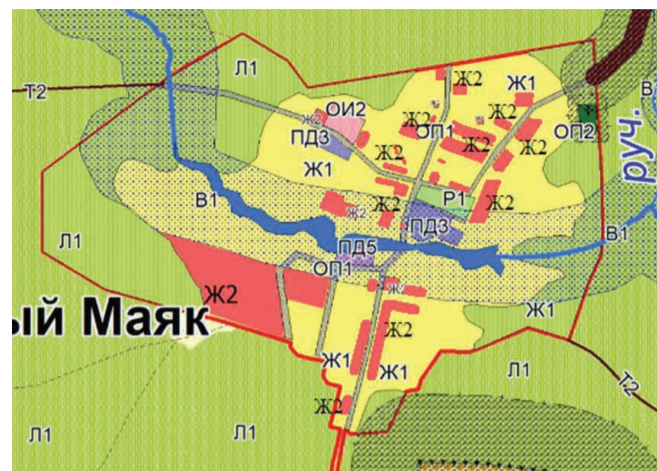
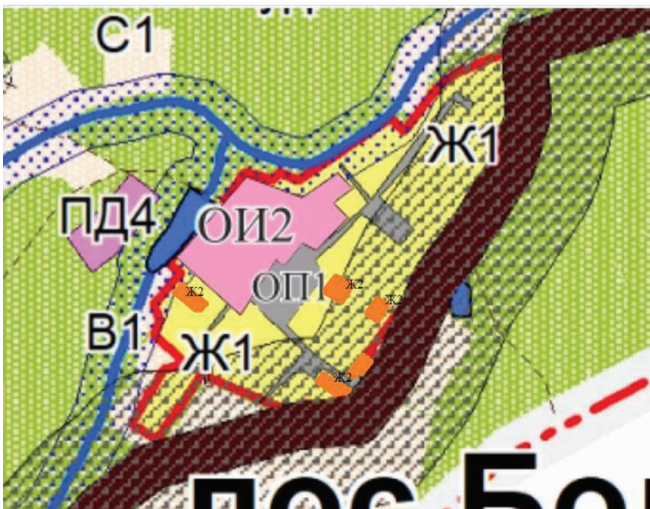


– изменения территориального зонирования земельного участка по адресу: Кировский район, п. Красный Маяк, ул. Стахановская, дом 5, с территориальной зоны для индивидуального жилищного строительства (Ж1) на зону малоэтажной жилой застройки (Ж2).

– изменения территориального зонирования земельных участков с территориальной зоны для индивидуального жилищного строительства (Ж1) на зону малоэтажной жилой застройки (Ж2), расположенных по адресу:

- Кировский район, п. Красный Маяк, ул. Советская, д. 12
- Кировский район, п. Красный Маяк, ул. Советская, д. 13
- Кировский район, п. Красный Маяк, ул. Советская, д. 14
- Кировский район, п. Красный Маяк, ул. Советская, дом 15
- Кировский район, п. Красный Маяк, ул. Советская, д. 16
- Кировский район, п. Красный Маяк, ул. Советская, д. 17
- Кировский район, п. Красный Маяк, ул. Советская, д. 19
- Кировский район, п. Красный Маяк, ул. Советская, д. 21

- Кировский район, п. Красный Маяк, ул. Советская, д.23
- Кировский район, п. Красный Маяк, ул. Советская, д.45
- Кировский район, п. Красный Маяк, ул. Советская, д.47
- Кировский район, п. Красный Маяк, ул. Космонавтов, д.1
- Кировский район, п. Красный Маяк, ул. Космонавтов, д.2
- Кировский район, п. Красный Маяк, ул. Космонавтов, д.3
- Кировский район, п. Красный Маяк, ул. Космонавтов, д.4
- Кировский район, п. Красный Маяк, ул. Космонавтов, д.5
- Кировский район, п. Красный Маяк, ул. Космонавтов, д.7
- Кировский район, п. Красный Маяк, ул. Космонавтов, д.8
- Кировский район, п. Красный Маяк, ул. Космонавтов, д.10
- Кировский район, п. Красный Маяк, ул. Гагарина, дом 28
- Кировский район, п. Красный Маяк, ул. Гагарина, дом 29
- Кировский район, п. Красный Маяк, ул. Гагарина, дом 30
- Кировский район, п. Красный Маяк, ул. Гагарина, дом 31
- Кировский район, п. Красный Маяк, ул. Гагарина, дом 32
- Кировский район, п. Красный Маяк, ул. Маяковского, д.1
- Кировский район, п. Красный Маяк, ул. Маяковского, д.3
- Кировский район, п. Красный Маяк, ул. Маяковского, д.4
- Кировский район, п. Красный Маяк, ул. Маяковского, д.5
- Кировский район, п. Красный Маяк, ул. Маяковского, д.8
- Кировский район, п. Красный Маяк, ул. Набережная, д.3
- Кировский район, п. Красный Маяк, ул. Набережная, д.5
- Кировский район, п. Красный Маяк, ул. Набережная, д.7
- Кировский район, п. Красный Маяк, ул. Набережная, д.8
- Кировский район, п. Красный Маяк, ул. Чапаева, д.1А
- Кировский район, п. Красный Маяк, ул. Чапаева, д.2А
- Кировский район, п. Красный Маяк, ул. Чапаева, д.3
- Кировский район, п. Красный Маяк, ул. Чапаева, д.5
- Кировский район, п. Красный Маяк, ул. Чапаева, д.6
- Кировский район, п. Красный Маяк, ул. Чапаева, д.7
- Кировский район, п. Красный Маяк, ул. Чапаева, д.14
- Кировский район, п. Красный Маяк, ул. Стахановская, д.19
- Кировский район, п. Красный Маяк, Стахановский пер, д.1
- Кировский район, п. Красный Маяк, Стахановский пер, д.2
- Кировский район, п. Красный Маяк, Стахановский пер, д.3
- Кировский район, п. Красный Маяк, Стахановский пер, д.4
- Кировский район, п. Красный Маяк, ул. Заречная, д.1
- Кировский район, п. Красный Маяк, ул. Заречная, д.19
- Кировский район, п. Красный Маяк, ул. Заречная, д.21
- Кировский район, п. Красный Маяк, ул. Заречная, д.23
- Кировский район, п. Красный Маяк, ул. Луговая, д.2
- Кировский район, п. Красный Маяк, ул. Луговая, д.4
- Кировский район, п. Красный Маяк, ул. Луговая, д.5
- Кировский район, п. Красный Маяк, ул. Луговая, д.7
- Кировский район, п. Красный Маяк, ул. Луговая, д.8
- Кировский район, п. Красный Маяк, ул. Луговая, д.9
- Кировский район, п. Красный Маяк, ул. Чапаева, д.18
- Кировский район, п. Красный Маяк, ул. Чапаева, д.20
- Кировский район, п. Красный Маяк, ул. Чапаева, д.22
- Кировский район, п. Красный Маяк, ул. Стахановская, д.1
- Кировский район, п. Красный Маяк, ул. Стахановская, д.2
- Кировский район, п. Красный Маяк, ул. Стахановская, д.2А
- Кировский район, п. Красный Маяк, ул. Стахановская, д.4
- Кировский район, п. Красный Маяк, ул. Стахановская, д.8
- Кировский район, п. Красный Маяк, ул. Стахановская, д.12
- Кировский район, п. Красный Маяк, ул. Стахановская, д.13
- Кировский район, п. Красный Маяк, ул. Стахановская, д.19
- Кировский район, п. Красный Маяк, ул. Маяковского, д.10
- Кировский район, п. Красный Маяк, ул. Маяковского, д.12
- Кировский район, п. Красный Маяк, ул. Маяковского, д.21
- Кировский район, п. Красный Маяк, ул. Маяковского, д.25
- Кировский район, п. Красный Маяк, ул. Маяковского, д.27
- Кировский район, п. Красный Маяк, ул. Дегтярева, д.3
- Кировский район, п. Красный Маяк, ул. Дегтярева, д.5
- Кировский район, п. Красный Маяк, ул. Дегтярева, д.6
- Кировский район, п. Красный Маяк, ул. Дегтярева, д.10
- Кировский район, п. Красный Маяк, ул. Дегтярева, д.23
- Кировский район, п. Красный Маяк, ул. Космонавтов, д.11
- Кировский район, п. Красный Маяк, ул. Космонавтов, д.12
- Кировский район, п. Красный Маяк, ул. Космонавтов, д.13
- Кировский район, п. Красный Маяк, ул. Гагарина, д.8
- Кировский район, п. Красный Маяк, ул. Гагарина, д.17
- Кировский район, п. Красный Маяк, ул. Гагарина, д.19
- Кировский район, п. Красный Маяк, ул. Гагарина, д.21
- Кировский район, п. Красный Маяк, ул. Гагарина, д.22
- Кировский район, п. Красный Маяк, ул. Гагарина, д.23
- Кировский район, п. Красный Маяк, ул. Гагарина, д.24
- Кировский район, п. Красный Маяк, ул. Гагарина, д.26
- Кировский район, п. Красный Маяк, ул. Гагарина, д.27
- Кировский район, п. Красный Маяк, ул. Гагарина, д.28
- Кировский район, п. Красный Маяк, ул. Советская, д.23
- Кировский район, п. Красный Маяк, ул. Советская, д.25
- Кировский район, п. Красный Маяк, ул. Советская, д.27
- Кировский район, п. Красный Маяк, ул. Советская, д.29
- Кировский район, п. Красный Маяк, ул. Советская, д.31
- Кировский район, п. Красный Маяк, ул. Советская, д.33
- Кировский район, п. Красный Маяк, ул. Советская, д.35
- Кировский район, п. Красный Маяк, ул. Советская, д.37
- Кировский район, п. Красный Маяк, ул. Советская, д.39
- Кировский район, п. Красный Маяк, ул. Советская, д.41
- Кировский район, п. Красный Маяк, ул. Советская, д.43
- Кировский район, п. Болотский, дом 18
- Кировский район, п. Болотский, дом 28
- Кировский район, п. Болотский, дом 43
- Кировский район, п. Болотский, дом 45
- Кировский район, п. Болотский, дом 47
- Кировский район, п. Болотский, дом 61
- Кировский район, п. Болотский, дом 63
- Кировский район, п. Болотский, дом 65
- Кировский район, п. Болотский, дом 67
- Кировский район, п. Болотский, дом 69
- Кировский район, п. Болотский, дом 71
- Кировский район, п. Болотский, дом 73
- Кировский район, п. Болотский, дом 75



ПОСТАНОВЛЕНИЕ Администрация Кировского района

02.09.2022

№422

О проведении общественных обсуждений по проекту внесения изменений в проект межевания территории восточной части первой очереди строительства п. Доброград Кировского района Владимирской области

Рассмотрев заявление ООО «Билонг» об утверждении проекта внесения изменений в проект межевания территории восточной части первой очереди строительства п. Доброград Кировского района Владимирской области, разработанный на основании Распоряжения администрации Кировского района №301-р от 22.03.2022 г., в целях соблюдения права человека на благоприятные условия жизнедеятельности, прав и законных интересов правообладателей земельных участков и объектов капитального строительства, в соответствии со ст. 45,46 Градостроительного кодекса Российской Федерации, ст.28 Федерального закона РФ от 06.10.2003 №131-ФЗ «Об общих принципах организации местного самоуправления в Российской Федерации», решением Совета народных депутатов Кировского района от 27.06.2019 №29 «О положении об организации и проведении общественных обсуждений или публичных слушаний по вопросам градостроительной деятельности на территории Кировского района» постановляю:

1. Назначить общественные обсуждения по утверждению проекта внесения изменений в проект межевания территории восточной части первой очереди строительства п. Доброград Кировского района Владимирской области, разработанный на основании Распоряжения администрации Кировского района №301-р от 22.03.2022 г.

2. Срок проведения общественных обсуждений – с 05.09.2022г. по 22.09.2022г.

3. Подведение итогов состоится 22.09.2022г. в 10.00 часов в здании администрации Кировского района, расположенной по адресу: г. Ковров, ул. Дегтярева, д. 34.

4. Организатором проведения общественных обсуждений является управление жизнеобеспечения, гражданской обороны, строительства и архитектуры администрации Кировского района.

5. Ознакомление с документами и материалами по вопросам, подлежащим рассмотрению на общественных обсуждениях, а также прием замечаний и предложений от жителей поселения и иных заинтересованных лиц осуществляется ежедневно (кроме выходных и праздничных дней) с 8 ч. 30 мин. до 17 ч. 30 мин. перерыв на обед с 12 ч. 30 мин. по адресу: Владимирская область, г. Ковров, ул. Дегтярева, д. 34, каб. №32, 38, тел. 2-26-56, 2-21-23.

6. Настоящее постановление вступает в силу со дня опубликования (обнародования) в официальном информационном бюллетене «Вестник Кировского района» и подлежит размещению на сайте администрации Кировского района в сети «Интернет».

Глава администрации
Кировского района

В.В. Скороходов

ОПОВЕЩЕНИЕ О НАЧАЛЕ ОБЩЕСТВЕННЫХ ОБСУЖДЕНИЙ по проекту межевания территории

05.09.2022 г.

На общественные обсуждения представляется проект постановления администрации Кировского района об утверждении проекта внесения изменений в проект межевания территории восточной части первой очереди строительства п. Доброград Кировского района Владимирской области, разработанный на основании Распоряжения администрации Кировского района №301-р от 22.03.2022 г.

Перечень информационных материалов к проекту:
– проект внесения изменений в проект межевания территории восточной части первой очереди строительства п. Доброград Кировского района Владимирской области

Общественные обсуждения проводятся в период с 05.09.2022 г. по 22.09.2022 г.

Проект, подлежащий рассмотрению на общественных обсуждениях, представлен на экспозиции по адресу: г. Ковров, ул. Дегтярева, д. 34, каб.32.

Экспозиция открыта с 05.09.2022 г. по 22.09.2022 г.

Посещение экспозиции возможно ежедневно (кроме выходных и праздничных дней) с 8 ч. 30 мин. до 17 ч. 30 мин. перерыв на обед с 12 ч. 30 мин. до 13 ч. 30 мин.

Подведение итогов общественных обсуждений состоится 22.09.2022 года в 10.00 часов в здании администрации Кировского района, расположенной по адресу: г. Ковров, ул. Дегтярева, д. 34.

Проект, подлежащий рассмотрению на общественных обсуждениях, размещен на официальном сайте администрации Кировского района <http://www.akrvo.ru>.

В период размещения проекта, подлежащего рассмотрению на общественных обсуждениях, информационных материалов к нему и проведения экспозиции проекта, участники общественных обсуждений имеют право вносить предложения и замечания:

1) в письменной или устной форме в ходе проведения собрания участников общественных обсуждений;

2) в письменной форме в адрес организатора общественных обсуждений – управления жизнеобеспечения, гражданской обороны, строительства и архитектуры администрации Кировского района;

3) посредством записи в книге (журнале) учета посетителей экспозиции проекта, подлежащего рассмотрению общественных обсуждениях.

Организатор общественных обсуждений:

Управление жизнеобеспечения, гражданской обороны, строительства и архитектуры администрации Кировского района.
г. Ковров, ул. Дегтярева, д. 34, каб.32, 38, тел. 2-21-23, 2-26-56.

го жилищного фонда муниципального образования Новосельское сельское поселение Ковровского района Владимирской области

В соответствии со статьями 153, 154, 155, 156 Жилищного кодекса Российской Федерации, Бюджетным кодексом Российской Федерации, Федеральным законом от 06.10.2003 N 131-ФЗ «Об общих принципах организации местного самоуправления Российской Федерации», приказом Министерства строительства и жилищно-коммунального хозяйства Российской Федерации от 27.09.2016 N 668/пр «Об утверждении методических указаний установления размера платы за пользование жилым помещением для нанимателей жилых помещений по договорам социального найма жилых помещений государственного и муниципального жилищного фонда» постановляю:

- 1. Утвердить Порядок расчета размера платы за пользование жилым помещением (платы за наем) для нанимателей жилых помещений по договорам социального найма и договорам найма жилых помещений муниципального жилищного фонда согласно приложению №1 к настоящему постановлению.
2. Установить размер платы за наем для нанимателей жилых помещений по договорам социального найма и договорам найма жилых помещений муниципального жилищного фонда согласно приложению №2 к настоящему постановлению.
3. Настоящее постановление подлежит опубликованию в средствах массовой информации и размещению на сайте администрации Ковровского района.
4. Постановление администрации Новосельского сельского поселения от 02.03.2021 г. №28 «Об установлении платы за пользование жилым помещением (платы за наем) для нанимателей жилых помещений муниципального жилищного фонда муниципального образования Новосельское сельское поселение Ковровского района Владимирской области» считать утратившим силу.
5. Данное постановление вступает в силу с 01.07.2022 г.
6. Контроль за исполнением настоящего постановления возложить на заместителя главы администрации Новосельского сельского поселения.

Глава администрации Новосельского сельского поселения Ковровского района Н.П. Максимов

Приложение №1 к постановлению администрации Новосельского сельского поселения от 30.06.2022 г. №81

Порядок расчета размера платы за пользование жилым помещением (платы за наем) для нанимателей жилых помещений по договорам социального найма и договорам найма жилых помещений муниципального жилищного фонда

1. Общие положения
1.1. Настоящий Порядок расчета размера платы за пользование жилым помещением (платы за наем) для нанимателей жилых помещений по договорам социального найма и договорам найма жилых помещений муниципального жилищного фонда (далее – Порядок) разработан в соответствии с Жилищным кодексом Российской Федерации, на основании Федерального закона от 06.10.2003 N 131-ФЗ «Об общих принципах организации местного самоуправления в Российской Федерации», приказа Министерства строительства и жилищно-коммунального хозяйства Российской Федерации от 27.09.2016 N 668/пр «Об утверждении методических указаний установления размера платы за пользование жилым помещением для нанимателей жилых помещений по договорам социального найма жилых помещений государственного и муниципального жилищного фонда».

1.2. Настоящий Порядок определяет основные принципы и методы установления размера платы за пользование жилым помещением для нанимателей жилых помещений по договорам социального найма и договорам найма жилых помещений муниципального жилищного фонда муниципального образования Новосельское сельское поселение Ковровского района Владимирской области (далее – плата за наем жилого помещения).

II. Порядок внесения платы за наем жилого помещения.
2.1. Плата за наем жилых помещений начисляется гражданам, проживающим в муниципальном жилищном фонде по договорам социального найма и договорам найма муниципального жилищного фонда. Плата за наем не взимается с граждан, признанных в установленном порядке малоимущими, а также с граждан, занимающих жилые помещения по договорам социального найма, признанные аварийными.

2.2. Обязанность по внесению платы за наем возникает у нанимателя жилого помещения с момента заключения договора социального найма или договора найма жилого помещения муниципального жилищного фонда.
2.3. Плата за наем жилого помещения вносится нанимателем жилого помещения ежемесячно до десятого числа месяца, следующего за истекшим, если иной срок не установлен договором.

III. Размер платы за наем жилого помещения
3.1. Размер платы за наем j-го жилого помещения, предоставленного по договору социального найма или договору найма жилого помещения, определяется по формуле 1:

Pj = Hb * K1 * K2 * K3 * Pj

Pj – размер платы за наем j-го жилого помещения, предоставленного по договору социального найма или договору найма жилого помещения муниципального жилищного фонда;

Hb – базовый размер платы за наем жилого помещения;

K1 – коэффициент, характеризующий качество и благоустройство жилого помещения, месторасположение дома;

K2 – коэффициент соответствия платы;

Pj – общая площадь j-го жилого помещения, предоставленного по договору социального найма или договору найма жилого помещения муниципального жилищного фонда (кв. м).

3.2. Базовый размер платы за наем жилого помещения определяется по формуле 2:

Hb – базовый размер платы за наем жилого помещения;

CP – средняя цена 1 кв. м на вторичном рынке жилья в муниципальном образовании. Средняя цена 1 кв. м на вторичном рынке жилья принята в размере 55376 руб./ кв.м (в размере показателя средней стоимости одного квадратного метра общей площади жилого помещения во Владимирской области по состоянию на 1 квартал 2022 г.).

Hb = 55376 * 0,001 = 55,38 руб./кв.м.

3.3. Интегральное значение коэффициента, характеризующее качество и благоустройство жилого помещения, месторасположение дома, определяется как средневзвешенное значение показателей по формуле 3:

Kj = (K1 + K2 + K3) / 3, где K1 – коэффициент, характеризующий качество и благоустройство жилого помещения, месторасположение дома;

K2 – коэффициент, характеризующий качество жилого помещения;

K3 – коэффициент, характеризующий благоустройство жилого помещения;

K4 – коэффициент, месторасположение дома.

Значения коэффициентов Kj – Kj определяются по таблице 1.

Таблица 1. Значения коэффициентов, характеризующих качество и благоустройство жилого помещения, месторасположение дома (K1, K2, K3, K4)

3.4. Размер платы за пользование жилым помещением (платы за наем) для нанимателей жилых помещений по договорам социального найма и договорам найма жилых помещений муниципального жилищного фонда определяется исходя из занимаемой общей площади жилого помещения.

Приложение №2 к постановлению администрации Новосельского сельского поселения от 30.06.2022 №81

Размер платы за наем для нанимателей жилых помещений по договорам социального найма и договорам найма жилых помещений муниципального жилищного фонда

Table with 5 columns: Вид благоустройства, Интегральное значение коэффициента K, Размер платы за наем, руб. за 1 м² в месяц. Rows include кирпичные, панельные, блочные, деревянные, щитовые.

Владимирская область Ковровский район ПОСТАНОВЛЕНИЕ Администрации Новосельского сельского поселения

12.08.2022 №92

О внесении изменений в постановление от 20.01.2012г. №3 «Об утверждении перечня муниципальных услуг (функций), предоставляемых (исполняемых) администрацией Новосельского сельского поселения Ковровского района»

В соответствии с Федеральными законами от 27.07.2010 №210-ФЗ «Об организации предоставления государственных и муниципальных услуг» и от 06.10.2003 №131-ФЗ «Об общих принципах организации местного самоуправления в Российской Федерации», в целях повышения открытости и общедоступности информации по предоставлению (исполнению) муниципальных услуг (функций) населению муниципального образования Новосельское сельское поселение и на основании Устава Новосельского сельского поселения Ковровского района постановляю:

1. Внести в перечень муниципальных услуг (функций), предоставляемых Новосельским сельским поселением Ковровского района, утвержденный постановлением администрации Новосельского сельского поселения №3 от 20.01.2012г., следующее изменение:
1.1. Приложения №1 и №2 к постановлению изложить в редакции согласно приложениям №1 и №2 к настоящему постановлению.
2. Опубликовать настоящее постановление в средствах массовой информации.

Глава администрации Новосельского сельского поселения Н.П. Максимов

Приложение №1 к постановлению администрации Новосельского сельского поселения от 12.08.2022 №92

ПЕРЕЧЕНЬ муниципальных услуг (функций), предоставляемых администрацией Новосельского сельского поселения Ковровского района

Table with 5 columns: Код, Наименование муниципальной услуги (функции), Нормативный правовой акт, устанавливающий полномочия по предоставлению услуги (исполнению функции), Ответственный исполнитель, предоставляющий муниципальную услугу (исполняющий муниципальную функцию). Rows include document issuance, information provision, address assignment, etc.

Table with 5 columns: Код, Наименование муниципальной услуги (функции), Нормативный правовой акт, устанавливающий полномочия по предоставлению услуги (исполнению функции), Ответственный исполнитель, предоставляющий муниципальную услугу (исполняющий муниципальную функцию). Rows include land use confirmation, license issuance, etc.

Приложение №2 к постановлению администрации Новосельского сельского поселения от 12.08.2022 №92

ПЕРЕЧЕНЬ муниципальных услуг (функций), предоставляемых администрацией Новосельского сельского поселения Ковровского района с элементами межведомственного и межуровневого взаимодействия

Table with 5 columns: Код, Наименование муниципальной услуги (функции), Нормативный правовой акт, устанавливающий полномочия по предоставлению услуги (исполнению функции), Ответственный исполнитель, предоставляющий муниципальную услугу (исполняющий муниципальную функцию). Rows include citizen reception, address assignment, etc.

Владимирская область Ковровский район ПОСТАНОВЛЕНИЕ Администрации Новосельского сельского поселения

16.08.2022 №93

О внесении изменений в Порядок проведения антикоррупционной экспертизы нормативных правовых актов и проектов нормативных правовых актов администрации Новосельского сельского поселения

В соответствии с Федеральным законом от 25.12.2008 №273-ФЗ «О противодействии коррупции», Федеральным законом от 17.07.2009 №172-ФЗ «Об антикоррупционной экспертизе нормативных правовых актов и проектов нормативных правовых актов», Постановлением Правительства

муниципального образования Новосельское сельское поселение Ковровского района, а также на основании протоколов сходов граждан сельских населенных пунктов д.Сенино, д.Демино, д.Гороженово, д.Черноситово, с.Любец, с.Алачино, д.Заря, д.Суханиха, д.Ельниково Совет народных депутатов Новосельского сельского поселения **решил:**

- 1. Назначить старостой д.Сенино Ковровского района Владимирской области Никитаеву Наталью Николаевну, 13.03.1969 года рождения.
2. Назначить старостой д.Демино Ковровского района Владимирской области Трунину Ольгу Алексеевну, 01.01.1955 года рождения.
3. Назначить старостой д.Гороженово Ковровского района Владимирской области Галочкина Владимира Александровича, 20.06.1949 года рождения.
4. Назначить старостой д.Черноситово Ковровского района Владимирской области Швецова Дмитрия Андреевича, 11.10.1988 года рождения.
5. Назначить старостой д.Заря Ковровского района Владимирской области Рассадкину Аллу Васильевну, 30.05.1956 года рождения.
6. Назначить старостой с.Любец Ковровского района Владимирской области Моисеева Германа Владимировича, 26.11.1962 года рождения.
7. Назначить старостой д.Суханиха Ковровского района Владимирской области Воронину Татьяну Владимировну, 26.03.1957 года рождения.
8. Назначить старостой д.Ельниково Ковровского района Владимирской области Костину Елену Ивановну, 06.04.1976 года рождения.
9. Назначить старостой с.Алачино Ковровского района Владимирской области Фуксон Ларису Юрьевну, 06.03.1959 года рождения.
10. Опубликовать настоящее решение в средствах массовой информации.

Глава Новосельского сельского поселения Д.В. Тимошенко

Совет народных депутатов Новосельского сельского поселения Ковровского района Владимирской области РЕШЕНИЕ

26.08.2022г №25

О внесении изменений и дополнений в решение Совета народных депутатов Новосельского сельского поселения Ковровского района «О бюджете Новосельского сельского поселения на 2022год и на плановый период 2023 и 2024 годов»

Рассмотрев представление главы администрации Новосельского сельского поселения о внесении изменений и дополнений в бюджет Новосельского сельского поселения на 2022год и на плановый период 2023 и 2024 годов, Совет народных депутатов Новосельского сельского поселения **решил:**

- 1. Внести в решение Совета народных депутатов Новосельского сельского поселения от 28.12.2021года №29 «О бюджете Новосельского сельского поселения на 2022 год и на плановый период 2023 и 2024 годов» с учетом изменений, внесенных Решением совета народных депутатов Новосельского сельского поселения от 28.02.2022г №2; от 30.03.2022г №7; от 07.06.2022г №15; от 29.07.2022г №22; следующие изменения и дополнения:
1.1 Пункт 1 изложить в следующей редакции: «Утвердить основные характеристики бюджета Новосельского сельского поселения на 2022год:
- прогнозируемый общий объем доходов в сумме 62498,7 тыс. рублей;
- общий объем расходов в сумме 65578,6тыс. рублей;
- дефицит бюджета в сумме 3079,9 тыс. рублей;
- верхний предел муниципального внутреннего долга и верхний предел муниципального внешнего долга Новосельского сельского поселения по состоянию на 1 января 2022года в сумме ноль тысяч рублей, в том числе верхний предел долга по муниципальным гарантиям Новосельского сельского поселения в сумме ноль тысяч рублей.
1.2 Приложения№1,5,7,9изложить в редакции согласно приложениям №1,2,3,4 к настоящему решению.
1.3 Дополнить решение п.14.1 следующего содержания «14.1. Субсидии юридическим лицам (за исключением субсидий муниципальным учреждениям), индивидуальным предпринимателям, физическим лицам-производителям товаров, работ и услуг, предусмотренных настоящим решением, предоставляются в соответствии с порядком, установленным постановлениями администрации Новосельского сельского поселения:
- на возмещение расходов предприятий по предоставлению жилищно-коммунальных услуг на проведение мероприятий по энергосбережению и повышению энергетической эффективности в жилищном фонде:
- энергетическое обследование многоквартирного дома;
- тепловая защита дома (в части стоимости материалов для выполнения работ по утеплению фасадов, чердачных перекрытий, подвалов) на основании соглашений, заключенных получателями субсидий с администрацией Новосельского сельского поселения».
2. Настоящее решение вступает в силу со дня его официального опубликования.

Глава Новосельского сельского поселения Д.В. Тимошенко

Приложение №1 к решению Совета народных депутатов Новосельского сельского поселения от26.08.2022 №25

Поступление доходов в бюджет Новосельского сельского поселения на 2022 год

Table with 3 columns: Код бюджетной классификации Российской Федерации, Наименование доходов, Сумма. Includes categories like 'налоговые и неналоговые доходы', 'налоги на прибыль, доходы', 'налоги на имущество'.

Table with 3 columns: Код бюджетной классификации Российской Федерации, Наименование доходов, Сумма. Includes categories like 'Государственная пошлина', 'доходы от использования имущества, находящегося в государственной и муниципальной собственности', 'доходы от продажи материальных и нематериальных активов'.

Приложение №2 к решению Совета народных депутатов Новосельского сельского поселения от26.08.2022 №25

ВЕДОМСТВЕННАЯ СТРУКТУРА расходов бюджета Новосельского сельского поселения на 2022год тыс. руб.

Table with 7 columns: Вед, РЗ, ПР, ЦСР, ВР, Сумма. Shows departmental breakdown of budget expenditures across various categories like 'Общегосударственные вопросы', 'Территориальная избирательная комиссия Ковровского района', 'Расходы на выплаты по оплате труда работников муниципальных органов'.

Table with 7 columns: Вед, РЗ, ПР, ЦСР, ВР, Сумма. Shows detailed breakdown of budget expenditures by department and program, including categories like 'Расходы на осуществление первичного воинского учета на территориях', 'Муниципальная программа - Вопросы обеспечения пожарной безопасности', 'Муниципальная программа - Обеспечение управления муниципальным имуществом'.

Table with 3 columns: № п/п, Наименование раздела, Содержание раздела. Row 11.1.1 details requirements for territorial planning materials, including land use schemes, boundaries, and cultural heritage protection.

Table with 3 columns: № п/п, Наименование раздела, Содержание раздела. Row 12.2 details requirements for territorial planning materials, including land use schemes, boundaries, and cultural heritage protection.

Table with 3 columns: № п/п, Наименование раздела, Содержание раздела. Row 16 details requirements for territorial planning materials, including land use schemes, boundaries, and cultural heritage protection.

ИЗВЕЩЕНИЕ О ПРОВЕДЕНИИ СОБРАНИЯ О СОГЛАСОВАНИИ МЕСТОПОЛОЖЕНИЯ ГРАНИЦ ЗЕМЕЛЬНОГО УЧАСТКА

Кадастровым инженером Ушановым Григорием Сергеевичем (почтовый адрес: 601966, обл. Владимирская, р-н Ковровский, п.Мелехово, ул.Пионерская, д.5, кв.45; адрес электронной почты logos33@mail.ru, телефон 8-49232-78-8-78, №регистрации в государственном реестре лиц, осуществляющих кадастровую деятельность: 8248) выполняются кадастровые работы в отношении земельного участка с кадастровым номером 33:07:000337:196, расположенного по адресу: обл.Владимирская, р-н Ковровский, тер. СНТ Ковровский, з/у 196, в кадастровом квартале 33:07:000337. Заказчиком кадастровых работ является Сурикова Марина Евгеньевна (почтовый адрес: 601915, обл.Владимирская, г.Ковров, ул.Строителей, дом 14, кв.30, телефон 8-904-654-28-41).

Собрание по поводу согласования местоположения границ земельного участка состоится по адресу: обл.Владимирская, р-н Ковровский, тер. СНТ Ковровский, з/у 196 «10» октября 2022 г. в 09 часов 00 минут. С проектом межевого плана земельного участка можно ознакомиться по адресу: обл. Владимирская, р-н Ковровский, п.Мелехово, пер-к Школьный, д.21, кв.58. Обоснованные возражения относительно местоположения границ, содержащихся в проекте межевого плана и требования о проведении согласования местоположения границ земельных участков на местности принимаются в течение тридцати календарных дней со дня опубликования настоящего извещения по адресу: обл. Владимирская, р-н Ковровский, п.Мелехово, пер-к Школьный, д.21, кв.58.

Смежные земельные участки, с правообладателями которых требуется согласовать местоположение границ: расположенные в кадастровом квартале 33:07:000337, а также: кадастровый номер 33:07:000337:195 – обл. Владимирская, р-н Ковровский, СНТГ совхоза «Ковровский», дом 195; кадастровый номер 33:07:000337:197 – обл. Владимирская, р-н Ковровский, СНТГ совхоза «Ковровский», дом 197; При проведении согласования местоположения границ при себе необходимо иметь документ, удостоверяющий личность, а также документы, подтверждающие права на соответствующий земельный участок.

ИЗВЕЩЕНИЕ О ПРОВЕДЕНИИ СОБРАНИЯ О СОГЛАСОВАНИИ МЕСТОПОЛОЖЕНИЯ ГРАНИЦ ЗЕМЕЛЬНОГО УЧАСТКА

Кадастровым инженером Бочуковой М.И. аттестат 33-13-349, тел 8(49232)64305, 601300 , Владимирская область, Камешковский район, г.Камешково, ул.Смурава, дом 6 , кв.18. e-mail: mar6.12.85@gmail.com в отношении земельного участка с кадастровым номером 33:07:000141:198 расположенного в Владимирской области, район Ковровский, МО Малыгинское сельское поселение с. Большие Всегодичи ул.Зеленая дом 124 выполняются кадастровые работы по уточнению местоположения границ земельного участка. Заказчиком кадастровых работ является Цибряев А.М., прож. : в г.Коврове , ул.Шмидта дом 9 , кв.270, тел. 89107779069. Собрание заинтересованных лиц по поводу согласования местоположения границ состоится по адресу: Владимирская область, район Ковровский , МО Малыгинское сельское поселение с. Большие Всегодичи , ул.Зеленая , уд.124 , 10.10.2022г. в 09 ч 00 мин. С проектом межевого плана земельного участка можно ознакомиться по адресу: г. Ковров, проспект Ленина , д. 34 оф. 2. Возражения по проекту межевого плана и требования о проведении согласования местоположения границ земельных участков на местности принимаются в течении 30дней со дня публикации настоящего извещения. по адресу: г.Ковров, проспект Ленина, д. 34 оф. 2. Собственники или наследники земельных участков, с которыми требуется согласовать местоположение границы: собственники или наследники земельных участков: в Владимирской области, район Ковровский, МО Малыгинское сельское поселение в с. Большие Всегодичи, ул.Зеленая, д.123 (К№33:07:000141:199), а также иные, расположенные в кадастровом квартале 33:07:000141. При проведении согласования местоположения границ при себе необходимо иметь документ, удостоверяющий личность, а также документы о правах на земельный участок

Управление экономики, имущественных и земельных отношений администрации Ковровского района информирует о возможности предоставления земельного участка для ведения личного подсобного хозяйства. Граждане, заинтересованные в предоставлении земельного участка для ведения личного подсобного хозяйства, могут в течение 30 дней со дня опубликования и размещения извещения подавать заявления на имя главы администрации Ковровского района о намерении участвовать в аукционе на право заключения договора аренды земельного участка. Заявления подаются гражданами лично по адресу: Владимирская обл., г.Ковров, ул.Дегтярева, д.34, по рабочим дням с 8-30 до 17-30 час., перерыв с 12-30 до 13-30 час., почтовым отправлением на бумажном носителе либо сканированное заявление по электронной почте kovr@avo.ru. Дата окончания приема заявлений 08 октября 2022 года. Местоположение земельного участка: Владимирская область, Ковровский район, МО Малыгинское (сельское поселение), д. Зубцово, площадь земельного участка 1200 кв.м., категория земель – земли населенных пунктов.

Управление экономики, имущественных и земельных отношений администрации Ковровского района информирует о возможности предоставления земельного участка для ведения личного подсобного хозяйства.

Граждане, заинтересованные в предоставлении земельного участка для ведения личного подсобного хозяйства, могут в течение 30 дней со дня опубликования и размещения извещения подавать заявления на имя главы администрации Ковровского района о намерении участвовать в аукционе на право заключения договора аренды земельного участка. Заявления подаются гражданами лично по адресу: Владимирская обл., г.Ковров, ул.Дегтярева, д.34, по рабочим дням с 8-30 до 17-30 час., перерыв с 12-30 до 13-30 час., почтовым отправлением на бумажном носителе либо сканированное заявление по электронной почте kovr@avo.ru. Дата окончания приема заявлений 08 октября 2022 года. Местоположение земельного участка: Владимирская область, Ковровский район, МО Малыгинское (сельское поселение), д. Зубцово, площадь земельного участка 1200 кв.м., категория земель – земли населенных пунктов.

Заместитель главы, начальник управления

Ю.Н. Тургин