


АРХЕОЛОГИЧЕСКАЯ  
КАРТА  
РОССИИ



ВЛАДИМИРСКАЯ ОБЛАСТЬ

РОССИЙСКАЯ АКАДЕМИЯ НАУК  
ИНСТИТУТ АРХЕОЛОГИИ

**АРХЕОЛОГИЧЕСКАЯ  
КАРТА  
РОССИИ**

Под редакцией Ю.А. Краснова

**ВЛАДИМИРСКАЯ ОБЛАСТЬ**

Москва  
1995

Авторы-составители М.П.Зими́на, Ю.А.Краснов, А.Е.Леонтьев,  
Л.А.Михайлова, Н.Г.Самойлович, М.В.Седова Г.Г.

Редактор Н.В. Малиновская

Ответственный редактор Ю.А. Краснов

Рецензенты А.В. Кашкин, К.И. Комаров

Книга подготовлена и публикуется при содействии Российского  
Гуманитарного Научного фонда (код проекта 93-06-11092)

**Археологическая карта России: Владимирская область.** / Сост. М.П.Зими́на,  
Ю.А.Краснов, А.Е.Леонтьев, Л.А.Михайлова, Н.Г.Самойлович,  
М.В.Седова/

Оригинал-макет Киселев Д.И.

Институт археологии РАН. - 1995 384с.

ISBN 5-85663-013-0

Книга представляет собой выпуск научно-справочного издания "Археологическая карта России", посвященного Владимирской области. В ней приведены важнейшие сведения о более чем 800 археологических памятниках Владимирской области, как сохранившихся, так и несохранившихся. Подобное научно-справочное издание об археологических памятниках области публикуется впервые.

Книга предназначена для археологов, историков, работников органов культурного наследия, всех интересующихся отечественной историей и ее памятниками.

ISBN 5-85663-013-0

© Институт археологии РАН, 1995

## ПРЕДИСЛОВИЕ

"Археологическая карта России" представляет собой серийное научно-справочное издание энциклопедического характера, в котором в сжатой форме представлены важнейшие сведения о недвижимых объектах археологического наследия - археологических памятниках. В числе таких сведений - местоположение памятника, его характер и особенности, датировка и культурная принадлежность (если таковая может быть определена), основные находки, современное состояние (для памятников, имеющих нарушения), история исследования и место хранения важнейших находок (для тех памятников, которые подвергались стационарным раскопкам или где производились сборы подъемного материала, давшие достаточно выразительные и многочисленные находки), литература и архивные источники, содержащие сведения о памятниках. Создание "Археологической карты России" - важная часть работы по инвентаризации культурного наследия народов нашей страны. Инвентаризация археологического наследия является, с одной стороны, основным и необходимым условием деятельности по охране и использованию этого наследия, а с другой - источниковой базой для его дальнейшего изучения. "Археологическая карта России" публикуется отдельными выпусками, каждый из которых посвящается отдельным административно-территориальным или национально-государственным образованиям Российской Федерации.

Предлагаемая вниманию читателей книга посвящена археологическим памятникам Владимирской области. Книга открывается "Введением", в котором даны сведения о физико-географических особенностях Владимирщины, истории археологического изучения этого региона, представлена характеристика основных категорий археологических памятников, известных на территории области, сведения о выделяемых здесь археологических культурах, важнейшие исторические выводы, которые позволяют сделать изучение археологических памятников данного региона. Основную и важнейшую часть книги составляют научно-справочные статьи об отдельных памятниках археологии. Книга содержит такие статьи о более чем 700 памятниках, известных по натурным исследованиям, литературным и архивным материалам на конец 1994 г., проверенные данные об уничтожении или исчерпании научными раскопками для которых отсутствуют. В особом разделе даны сведения еще о более чем 100 памятниках, известных по литературе и архивным источникам, но по разным причинам к настоящему времени не сохранившихся. На обзорные археологические карты нанесены только сохранившиеся памятники.

Научно-справочные статьи о памятниках, как существующих, так и уничтоженных, группируются в книге по районам (в алфавитном порядке), внутри районов - в алфавитном порядке названий населенных пунктов, близ

которых или на территории которых памятники располагаются и к которым осуществляется топографическая привязка. Памятники областного центра рассматриваются в начале раздела об археологических памятниках области, памятники районных центров - в начале раздела, посвященного тому или иному району. Для научно-справочных статей о существующих памятниках принята сквозная нумерация, использованная и в указателях. Цифра, поставленная после порядкового номера в скобки, указывает номер данного памятника на обзорной археологической карте того или иного района. Статьи о несуществующих памятниках имеют собственную сплошную нумерацию. Книга снабжена списком литературных и архивных источников, систематическим и хронологическим указателями.

В данном выпуске, как и в других книгах серии "Археологическая карта России", применена следующая терминология для обозначения типов археологических памятников. Остатки поселений каменного века называются "стоянками". Поселенческие структуры бронзового века, а также имеющие слои каменного или бронзового веков, с одной стороны, и более позднего времени - с другой, именуются "поселениями". Для обозначения остатков неукрепленных поселений раннего железного века и средневековья принят термин "селище", укрепленных (кроме ныне существующих городов) - "городище". Остатки поселений городского типа, располагающиеся на территории ныне существующих городов, возникших на рассматриваемой территории в средневековье, называются "историческим культурным слоем" (с указанием наименования того или иного города). Могильники по наличию или отсутствию насыпей над погребениями разделяются на грунтовые и курганные. Находки отдельных археологических предметов, связь которых с культурным слоем или могилами точно не документирована, именуются "местонахождениями". Следует отметить, что в книгу включены лишь те местонахождения, для которых есть определенные основания предполагать связь их с древними поселенческими структурами и погребениями. Другие типы памятников именуются по их функциональному назначению, напр., кремнеобрабатывающая мастерская, оборонительное сооружение и т.п.

Несмотря на то, что история археологического изучения Владимирщины насчитывает почти 150 лет, территория области не может считаться достаточно полно обследованной в археологическом отношении. Наиболее полно исследованы Муромский и Суздальский районы. В то же время в Селивановском районе к настоящему времени известно 16 памятников, в Кольчугинском - девять, что, конечно, не может отражать действительного положения вещей. На обзорных археологических картах, приложенных к книге, хорошо видно, что практически в каждом из районов области имеются значительные "белые пятна", где памятники археологии не обозначены. В большинстве случаев это объясняется

тем, что здесь не проводились тщательные археологические разведки на местности. Поэтому ясно, что настоящая книга включает сведения о памятниках археологии Владимирщины лишь на определенном этапе ее археологического изучения. Дальнейшие археологические работы во Владимирской области, безусловно, расширят и уточнят наши представления об археологическом наследии этого региона по сравнению с содержащимися в настоящей книге.

Книга подготовлена в Отделе археологических сводов и карт Института археологии РАН. В ее создании принимали участие сотрудники различных научных подразделений Института. "Введение" написано А.Е. Леонтьевым и Л.А. Михайловой при участии Ю.А. Краснова. Авторами научно-справочных статей являются М.П. Зимина, Ю.А. Краснов, А.Е. Леонтьев, Л.А. Михайлова, Н.Г. Самойлович, М.В. Седова. Редактирование текста и сверка фактического материала проведены Н.В. Малиновской. Ею же составлены указатели. Карты подготовлены при участии Я.М. Паромова. Основными источниками для написания книги послужили публикации в специальной литературе и отчеты о полевых археологических исследованиях, хранящиеся в архивах Института археологии РАН, Института материальной культуры РАН, других научных учреждений и музеев. Использовались также паспорта на археологические памятники, составленные в разные годы В.П. Глазовым, М.Г. Жилиным, В.Я. Сергиным и некоторыми другими авторами. Однако паспортизация археологических памятников Владимирской области далеко не завершена, а качество ряда паспортов оставляет желать лучшего. В ходе подготовки книги проводились целенаправленные археологические разведки Волго-Окской экспедицией Института археологии РАН под руководством А.Е. Леонтьева. Эти работы финансировались Государственным центром по учету, использованию и реставрации памятников истории и культуры Владимирской области.

Данные о местоположении археологических памятников проверены и уточнены по современным топографическим картам. При работе над книгой использован картографический материал ГУГК масштабов 1:50000 и 1:100000, а также карты Владимирской области масштабов 1:500000 и 1:200000, изданные в 1989-1991 гг. Административно-территориальное деление области дано по состоянию на 1990 г.

Книга подготовлена и издана при содействии Российского гуманитарного научного фонда (код темы 93-06-11092).

## СПИСОК СОКРАЩЕНИЙ

АО	- Археологические открытия
Арх.	- Архив
Арх. ИА	- Архив Института археологии РАН
Арх. ИИМК	- Архив Института материальной культуры РАН
Б.	- Большой
б.	- бывший
В	- восток
В.	- Верхний
ВАН	- Вестник Академии наук
вдхр.	- водохранилище
ВООПИК	- Всероссийское общество охраны памятников истории и культуры
вост.	- восточный
ВСМЭ	- Владимирский государственный музей-заповедник
ВСНРПМ	- Владимирские специальные научно-реставрационные производственные мастерские
в т.ч.	- в том числе
ВУАК	- Владимирская Ученая архивная комиссия
выс.	- высота
ГАИМК	- Государственная Академия истории материальной культуры
г-во	- государство
ГИМ	- Государственный Исторический музей
ГИН	- Геологический институт РАН
гл.обр.	- главным образом
глуб.	- глубина
губ.	- губерния
ГУГК	- Главное управление геодезии и картографии
ГЭ	- Государственный Эрмитаж
д.	- деревня
дд.	- деревни
ДДГ	- Духовные и договорные грамоты Великих и удельных князей XIV-XVI вв.
диам.	- диаметр
д/о	- дом отдыха
Древности	- Древности. Труды Московского археологического общества
З	- запад

зап.	- западный
Зап.	- Записки
ЗОРСА РАО	- Записки Отделения русской и славянской археологии Русского археологического общества
ЗРАО	- Записки Русского Археологического общества
ИА	- Институт археологии Российской Академии наук
ИАК	- Известия Археологической комиссии
Изв.	- Известия
Изв.ГАИМК	- Известия Государственной Академии истории материальной культуры
ИИМК	- Институт истории материальной культуры
ИЭ	- Институт этнографии
КИЧП	- Комиссия по изучению четвертичного периода
кн.	- князь, князя
колл.	- коллекция
кон.	- конец
к-ра	- культура (археологическая)
КСИА	- Краткие сообщения Института археологии РАН
КСИИМК	- Краткие сообщения Института истории материальной культуры
КСИЭ	- Краткие сообщения Института этнографии
культ.слой	- культурный слой
лев.	- левый
М.	- Малый
МАР	- Материалы по археологии России
МГУ	- Московский государственный университет им. М.В. Ломоносова
МИА	- Материалы и исследования по археологии СССР
м-рь	- монастырь
нач.	- начало
Н.	- Нижний
Нов.	- Новый
НПЛ	- Новгородская первая летопись старшего и младшего изводов
обл.	- область
о-во	- общество
ПВЛ	- Повесть временных лет
ПИДО	- Проблемы истории докапиталистического общества
пл.	- платформа
п/л	- пионерский лагерь

пол.	- половина
пос.	- поселок
ПСРА	- Полное собрание русских летописей
р., рр.	- река, реки
РАН	- Российская Академия наук
р.ж.в.	- ранний железный век
р-н	- район
руч.	- ручей
С	- север
с.	- село
СА	- Советская археология
САИ	- Археология СССР: Свод археологических источников
Сб.	- Сборник
сев.	- северный
совх.	- совхоз
средн.	- средний
Ст.	- Старый
ст.	- станция (железнодорожная)
СЭ	- Советская этнография
терр.	- территория
Тр.	- Труды...
Тр. ВУАК	- Труды Владимирской ученой архивной комиссии
Тр. ГИМ	- Труды Государственного Исторического музея
Тр. ГИН	- Труды Геологического института РАН
у.	- уезд
ул.	- улица
уроч.	- урочище
Уч. зап.	- Ученые записки
х-во	- хозяйство
ц.	- церковь
центр.	- центральный
ЦПО	- Центрально-промышленная область
четв.	- четверть
Ю	- юг
южн.	- южный
ESA	- Eurasia Semtentionalis Antiqua. Helsinki

## ВВЕДЕНИЕ

Владимирская обл. расположена в центр. части Русской (Вост.-Европейской) равнины между  $56^{\circ} 47'$  и  $55^{\circ} 09'$  с.ш.,  $38^{\circ} 17'$  и  $42^{\circ} 57'$  в.д. Протяженность ее с С на Ю 170 км, с З на В - 280 км, площадь ок. 29 тыс. кв. км. На З и ЮЗ она граничит с Московской, на С и СЗ - с Ярославской и Ивановской, на В и ЮВ - с Нижегородской и Рязанской обл. По характеру поверхности терр. обл. представляет собой всхолмленную равнину. Сев.-зап. ее часть пересекают отроги Клинско-Дмитровской моренной гряды, являющиеся здесь водоразделом бассейнов рр. Клязьма и Волга. Выс. над уровнем моря в этой части обл. достигает 271 м. Обширные всхолмления с пологими склонами характерны для междуречья р. Пекша и Нерль Клязьминская, где находится известное Суздальско-Юрьевское ополье, возвышающееся над уровнем моря до 230-235 м. ЮЗ и отчасти Ю обл. входят в пределы Мещерской низины, богатой болотами и оз. Превышение над уровнем моря составляет здесь 130-145 м. На С и СВ обл., выходя за ее пределы, проходит вдоль лев. берега р. Клязьма обширная Нерльско-Клязьминская низина, также богатая оз. и болотами. Выс. над уровнем моря здесь всего 80-100 м.

Климат обл. умеренно-континентальный, с теплым летом и умеренно холодной зимой. Средняя температура января составляет  $-12^{\circ}$ , июля  $+18^{\circ}$ . Годовое количество осадков колеблется от 480 до 580 мм.

Терр. обл. целиком входит в подзону смешанных лесов лесной зоны. Наиболее крупные массивы леса сохранились в Александровском, Гусь-Хрустальном, Киржачском, Селивановском и Судогодском р-нах. В других районах леса испытали значительное антропогенное воздействие.

Преобладающим видом почв являются подзолистые, характерные для подзоны смешанных лесов. В Суздальско-Юрьевском ополье широко распространены значительно более плодородные черноземовидные почвы, происхождение которых недостаточно ясно. В Мещерской и Нерльско-Клязьминской низменностях встречаются значительные массивы торфяно-болотных почв, а в поймах крупных рек - пойменно-луговые почвы.

Важнейшая водная артерия обл. - р. Клязьма, лев. приток р. Ока, пересекающая ее терр. с ЮЗ на СВ. К ее бассейну принадлежит большинство мелких рек Владимирщины. Основные лев. притоки Клязьмы - рр. Киржач, Пекша, Колокша, Нерль Клязьминская, Увось, Теза, Лух,

позднесредневековая.

Арх. ИА: № 7211.

**282 (16). РАТЬКОВО. ПОСЕЛЕНИЕ**, неолит, эпоха бронзы. 2 км к СЗ от д., дюнообразное всхолмление в пойме лев. берега р. Шерна (лев. приток р. Клязьма), у крутого поворота реки, при впадении в нее безымянного руч. Размеры не определены, выс. над рекой 4-5 м. Терр. памятника распаивается. Культ. слой - желтовато-коричневый песок мощностью 0,35-0,90 м с включениями угля, золы, кальцинированных костей. В верхнем горизонте культ. слоя, сильно нарушенном распашкой, обнаружены обломки лепных сосудов с примесями шамота в глиняном тесте, реповидной формы, с высокой шейкой, украшенной оттисками короткого зубчатого штампа, предположительно поздняя бронза. В нижних горизонтах культ. слоя преобладает лепная керамика с ямочно-гребенчатой орнаментацией, льяловской к-ры. Найдены также кремневые наконечники стрел, скребки, фрагментированный нож, отщепы, точильный камень.

Диков Е.И. 1970. С. 47-49; Арх. ИА: № 3912; № 7211.

**283 (1). РЯЗАНКА. СЕЛИЩЕ**, 14-17 вв. Ок. 2 км к СЗ от д., лев. высокий берег р. Шерна, лев. притока р. Клязьма). Протянулось вдоль берега с С на Ю, размеры 150x40-50 м, выс. над рекой 10-12 м.

148

Терр. памятника поросла лесом, прибрежная часть разрушается осыпями. Культ. слой - темно-серая гумусированная супесь толщиной 0,3-0,4 м. Керамика гончарная позднесредневековая, в т.ч. сероглиняная и красноглиняная 14-16 вв., глиняная бусина.

Арх. ИА: № 7211.

**284 (4). ФИЛИППОВСКОЕ. СЕЛИЩЕ**, 14-17 вв. Терр. с., надпойменная терраса прав. берега р. Шерна (лев. приток р. Клязьма) при устье руч., на обоих берегах последнего. Площадь ок. 3 га. Культ. слой - темно-серая гумусированная супесь толщиной 0,3-0,4 м, в прибрежной части - до 0,6-0,8 м. Керамика гончарная позднесредневековая, преимущественно 15-17 вв.

Арх. ИА: № 7211.

**285 (36). ХМЕЛЕВО. СЕЛИЩЕ**, 14-17 вв. 1,5 км к СЗ от д., лев. берег р. Утрика, лев. притока р. Шередарь (лев. приток р. Киржач, лев. притока р. Клязьма), уроч. Голубинский лес. Размеры 60x50 м, выс. над рекой до 5-6 м. Терр. памятника длительное время распаивалась. Культ. слой имеет толщину 0,2 м, нарушен многолетней распашкой. Керамика гончарная позднесредневековая, в т.ч. красноглиняная 14-15 вв.

Арх. ИА: № 8658.

## КОВРОВСКИЙ РАЙОН

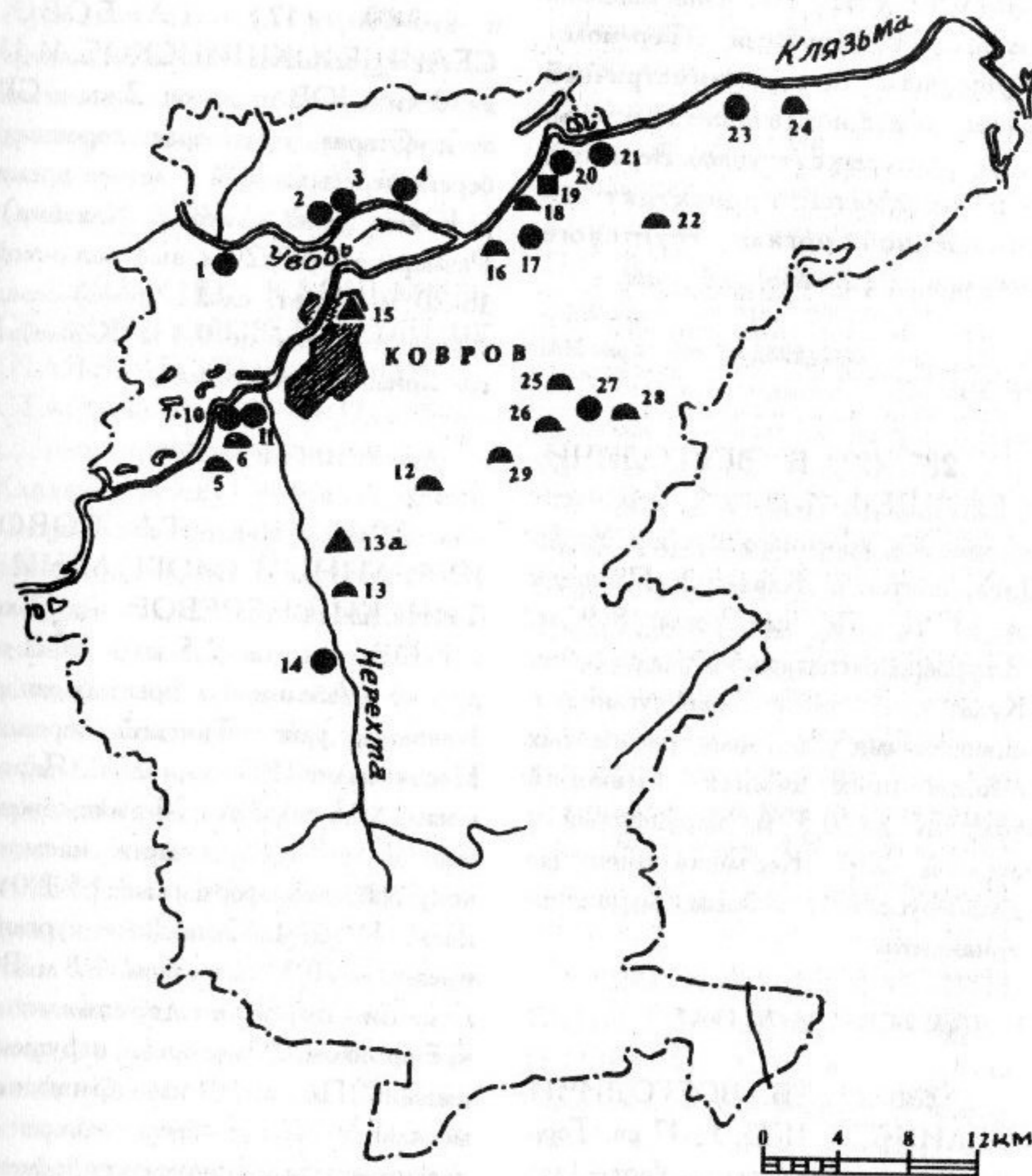


Рис. 52. Археологические памятники Ковровского р-на

149

**286 (15). КОВРОВ. МЕСТОНАХОЖДЕНИЕ**, эпоха бронзы. Терр. г., ул. 1-я Артемовская. При строительстве жилого дома на глуб. 0,5 м в виде скопления найдены диоритовый сверленный топор-молот обушкового типа, асимметричной формы, и две ножевидные пластины, одна из которых с ретушью. Вероятно, эти предметы происходят из нарушенной могилы грунтового могильника фатьяновской к-ры.

*Гадзьяккая О.С.* 1963. С. 49; Арх. ИА: № 2215.

**287 (2). Б. ВСЕГОДИЧИ. СЕЛИЩЕ 1**, 11-13 вв. Центр. часть с., мыс лев. коренного берега р. Уводь (лев. приток р. Клязьма). Площадь ок. 3 га, выс. над рекой 8-9 м. Застроено, распахивается под огороды. Культ. слой - темно-серый суглинок с включениями угля, золы, расколотых обожженных камней, имеющий толщину до 0,5 м, нарушенный в верхней части. Керамика гончарная древнерусская с линейным и волнистым орнаментом.

Арх. ВСНРПМ: № 15087.

**288 (3). Б. ВСЕГОДИЧИ. СЕЛИЩЕ 2**, 11-13, 14-17 вв. Терр. с., лев. высокий берег р. Уводь (лев. приток р. Клязьма), 100 м к ЮЗ от селища 1 (см. № 287). Протянулось вдоль берега, размеры 400-450х170-200 м. Застроено, распахивается под огороды. Культ. слой - гумусированный суглинок черного цвета мощностью до

1,1 м. Керамика гончарная древнерусская и позднесредневековая.

Арх. ВСНРПМ: № 15087.

**289 (17). ГЛЕБОВО. СЕЛИЩЕ ЮКШИНСКОЕ**, 11-13 вв. 3 км к ЮВ от д., ок. 2 км к СВ от д. Старая, уступ прав. коренного берега пересыхающей в летнее время р. Юкша (прав. приток р. Клязьма). Размеры ок. 100х20 м, выс. над рекой 18-20 м. Культ. слой - темно-серая супесь толщиной до 0,3 м. Керамика гончарная древнерусская.

Арх. ВСНРПМ: № 15087.

**290 (16). ГЛЕБОВО. КУРГАННЫЙ МОГИЛЬНИК ТИНСКИЙ ПЕРЕВОЗ**. Ок. 2 км к ЗЮЗ от д., ок. 2,5 км к ВСВ от д/о им. Абельмана, прав. берег р. Клязьма, уроч. Тинский перевоз. Насчитывает 105 курганов. Ядром могильника являются 20 расположенных в его центр. части насыпей конусообразной формы выс. 1,5-2,0 м, диам. 14-16 м. Остальные курганы имеют выс. 0,3-1,2 м, диам. 4-8 м. Все насыпи поросли деревьями и кустарником, некоторые нарушены ямами. По внешним признакам могильник может быть отнесен к древнерусским домонгольского времени.

Арх. ВСНРПМ: № 15087.

**291 (12). ЗАРЯ. КУРГАННЫЙ МОГИЛЬНИК**. 5,5 км к В от д., 3,5 км к В от ст. Заря, 2 км к З от

б. д. Яковлево, правобережье р. Клязьма, в хвойном лесу, к В и Ю от просеки ЛЭП, к В от подстанции. 22 насыпи выс. 0,3-1,1 м, диам. 4,0-7,5 м, с кольцевыми ровиками у основания. Курганы поросли деревьями и кустарником. По внешним признакам могильник может быть отнесен к древнерусским домонгольского времени.

Арх. ВСНРПМ: № 15087.

**292 (19). КЛЯЗЬМИНСКИЙ ГОРОДОК. ГОРОДИЩЕ (КЛЯЗЕМСКИЙ ГОРОДОК, СТАРОДУБ)**, 11-13, 14-17 вв. Терр. с., мыс прав. коренного берега р. Клязьма между двумя оврагами. Площадка подчетырехугольной в плане формы размерами ок. 176х136 м, площадью ок. 2 га, возвышается над рекой на 20 м, с трех сторон окружена валом выс. 4-8 м, а с напольной юго-вост. стороны, кроме того, рвом глуб. до 5 м. С напольной стороны в системе укреплений имеется разрыв от въездных ворот шириной ок. 20 м. Исследовано (А.И. Иванов, 1925 г.) ок. 100 кв. м. Культ. слой сильно нарушен позднейшими перекопами, строительными работами. Остатки его в зап. части площадки имеют мощность 0,4-0,7 м, в южн., у вала, - 0,8-1,2 м. Керамика гончарная древнерусская, в т.ч. с линейным и волнистым орнаментом и клеймами на донцах, средневековая, гл. обр. 14-15 вв., а также более позднего времени, обломки стеклянных браслетов, фрагменты цилиндрических замков домонгольского

времени, ножи, рыболовные крючки, керамические грузила и т.п. Установлено, что вал был сооружен из глины и песка без внутренних деревянных конструкций. Городище связывается с остатками детинца древнерусского г. Стародуб Рязоловский, впервые упомянутого в летописи под 1218 г. как центр небольшого удельного княжества. Во время татаро-монгольского нашествия С.Р. был, вероятно, разгромлен, но довольно быстро восстановил свое значение местного центра. В 1363 г. С.Р. был присоединен к Москве, но продолжал оставаться центром удела. Кн. Рязоловские были наместниками вел. кн. в Юрьеве-Польском. В 1410 г. г. был вновь razорен татарами, возвращавшимися после набега на Владимир. Видимо, уже в 16 в. С.Р. превратился в с. Колл. в ВСМЗ.

ПСРА. 1846. Т. I. Стб. 187; 1897. Т. XI. С. 2; 1863. Т. XV. С. 485; НПА. 1950. С. 477; Экземплярский А.В. 1889. С. 174,175; Иванов А.И. 1926; Сахаров А.М. 1959. С. 49,50; Успенская А.В., Фехнер М.В. 1956. С. 149; Раппопорт П.А. 1961. С. 105,106.

**293 (20). КЛЯЗЬМИНСКИЙ ГОРОДОК. СЕЛИЩЕ 1 (ЕГОРИЙ)**, 11-13 вв. Сев.-вост. окраина с., прав. берег р. Клязьма, склон всхолмления, называемого местными жителями "Егорий", по обеим сторонам небольшого оврага. Размеры ок. 240х200 м, выс. над поймой до 15 м. Культ. слой - черный суглинок мощностью 0,5-0,6 м. Керамика гончарная древнерусская. Может быть



связан с остатками одного из посадов древнерусского г. Стародуб Ряполовский, детинцем которого является городище *Клязьминский городок* (см. № 292).

Арх. ВСНРПМ: № 15087.

**294 (21). КЛЯЗЬМИНСКИЙ ГОРОДОК. СЕЛИЩЕ 2 (ХОЛОДНАЯ ЗАВОДЬ), 11-13 вв.** 4 км к СВ от с., к СЗ от д. Княгинкино, 100 м к ЮЗ от турбазы Ковровского з-да КБА, прав. коренной берег р. Клязьма, уроч. Холодная заводь. Размеры ок. 220x200 м. Культ. слой - гумусированный суглинок черного цвета мощностью 0,4-0,7 м. Керамика гончарная древнерусская с линейным и волнистым орнаментом.

Арх. ВСНРПМ: № 15087.

**295 (22). КЛЯЗЬМИНСКИЙ ГОРОДОК. КУРГАННЫЙ МОГИЛЬНИК 1 (ВОЛОТОВЫ ЯМЫ, ВОЙТОВЫ МОГИЛЫ, ЮКШИНСКИЕ МОГИЛЫ), 11-13 вв.** Ок. 4,5 км к ЮВ от с., правобережье р. Клязьма, прав. берег пересыхающего руч. Сохранились три насыпи выс. 1,4-2,2 м, диам. 20-30 м. Курганы поросли кустарником и отдельными деревьями, нарушены лисьими норами и подкопами. Исследован (А.Г. Бутряков, 1951 г.) один курган, содержащий женское трупоположение с зап. ориентировкой, с четырьмя трехбусинными зернеными височными кольцами. Колл. в ВСМЗ.

Седова М.В. 1978. С. 10; Арх. ИИМК: Ф.2. Оп.1. 1925. № 99; Арх. ВСНРПМ: № 15087.

**296 (18). КЛЯЗЬМИНСКИЙ ГОРОДОК. КУРГАННЫЙ МОГИЛЬНИК 2 (КЛЯЗЬМИНСКИЙ).** 0,2 км к ЮЗ от с., прав. берег р. Клязьма. 13 насыпей выс. 0,30-1,25 м, диам. 4-8 м. У девяти насыпей сохранились следы ровиков. Семь насыпей разрушены грабительскими ямами. По внешним признакам могильник может быть отнесен к древнерусским домонгольского времени. Возможно, памятник является одним из кладбищ древнерусского г. Стародуб Ряполовский, остатки детинца которого связываются с *городищем Клязьминский городок* (см. № 292).

Арх. ВСНРПМ: № 15087.

**297 (26). КУЗЕМИНО. КУРГАННЫЙ МОГИЛЬНИК 1,** 10 (?) - 13 вв. 2 км к Ю от д., справа от грунтовой дороги в д. Филино, левобережье р. Тара (прав. приток р. Клязьма), в смешанном лесу. В нач. 20 в. насчитывал 20 курганов; сохранились пять насыпей выс. 0,3-0,4 м, диам. 4-5 м, с ровиками у основания. Несколько насыпей в *могильниках 1 и 2* (см. № 298) исследованы в 1930-е г. А.Г. Бутряковым, содержали трупоположения с зап. ориентировкой. Среди находок - бронзовые проволочные колечки, пуговицы, обрывки ткани. В 1951 г. А.Г. Бутряковым раскопан еще один курган выс. 1,6 м, в котором

найжены кальцинированные кости, обломки лепного горшка, две позолоченные бусины. Местонахождение колл. неизвестно.

Седова М.В. 1978. С. 10; Арх. ВСНРПМ: № 15087.

**298 (25). КУЗЕМИНО. КУРГАННЫЙ МОГИЛЬНИК 2,** 11-13 вв. По данным А.Г. Бутрякова 1930-х гг., расположен в 0,5 км к СВ от д. на левобережье р. Тара (прав. приток р. Клязьма). Состоял из шести насыпей, одна из которых была им раскопана (см. № 297).

Седова М.В. 1978. С. 10.

**299 (7). ЛЮБЕЦ. СЕЛИЩЕ 1,** 11-13, 14-17 вв. 0,2 км к С от с., прав. высокий берег р. Клязьма. Размеры 250x200 м, выс. над рекой 10-15 м. Сев. часть памятника поросла кустарником. Культ. слой имеет мощность до 0,4-0,6 м. Керамика гончарная древнерусская и позднесредневековая. Древнерусская керамика обнаружена только в прибрежной части памятника.

Арх. ВСНРПМ: № 15087.

**300 (8). ЛЮБЕЦ. СЕЛИЩЕ 2,** 11-13, 14-17 вв. Терр. с., прав. высокий берег р. Клязьма, к Ю от *селища 3* (см. № 301), на противоположном от него южн. берегу оврага. Размеры 180x160 м, выс. над рекой 10-14 м. Терр. памятника занята

кладбищем и ц. Культ. слой имеет мощность 0,4-0,6 м. Керамика гончарная древнерусская и позднесредневековая. Первая встречена только в прибрежной части памятника.

Арх. ВСНРПМ: № 15087.

**301 (9). ЛЮБЕЦ. СЕЛИЩЕ 3,** 11-13, 14-17 вв. Зап. окраина с., прав. высокий берег р. Клязьма, на противоположном от *селища 2* (см. № 300) сев. берегу оврага. Площадь ок. 4 га, выс. над рекой 10-12 м. Вост. часть памятника распаивается под огородами. Культ. слой имеет мощность 0,4-0,6 м. Керамика гончарная древнерусская и позднесредневековая.

Арх. ВСНРПМ: № 15087.

**302 (10). ЛЮБЕЦ. СЕЛИЩЕ 4,** 11-13, 14-17 вв. Юго-зап. окраина с., прав. высокий берег р. Клязьма, к Ю от *селища 3* (см. № 301). Площадь ок. 4 га, выс. над рекой 10-12 м. Поверхность поросла деревьями и кустарником, в вост. части распаивается под огородами. Культ. слой имеет мощность 0,4-0,7 м. Керамика гончарная древнерусская и позднесредневековая.

Арх. ВСНРПМ: № 15087.

**303 (6). ЛЮБЕЦ. КУРГАННЫЙ МОГИЛЬНИК АБЕЛЬМАНОВСКИЙ.** Ок. 2 км к ЮЗ от с., у южн. окраины и на терр. детского лагеря им. Абельмана, надпойменная

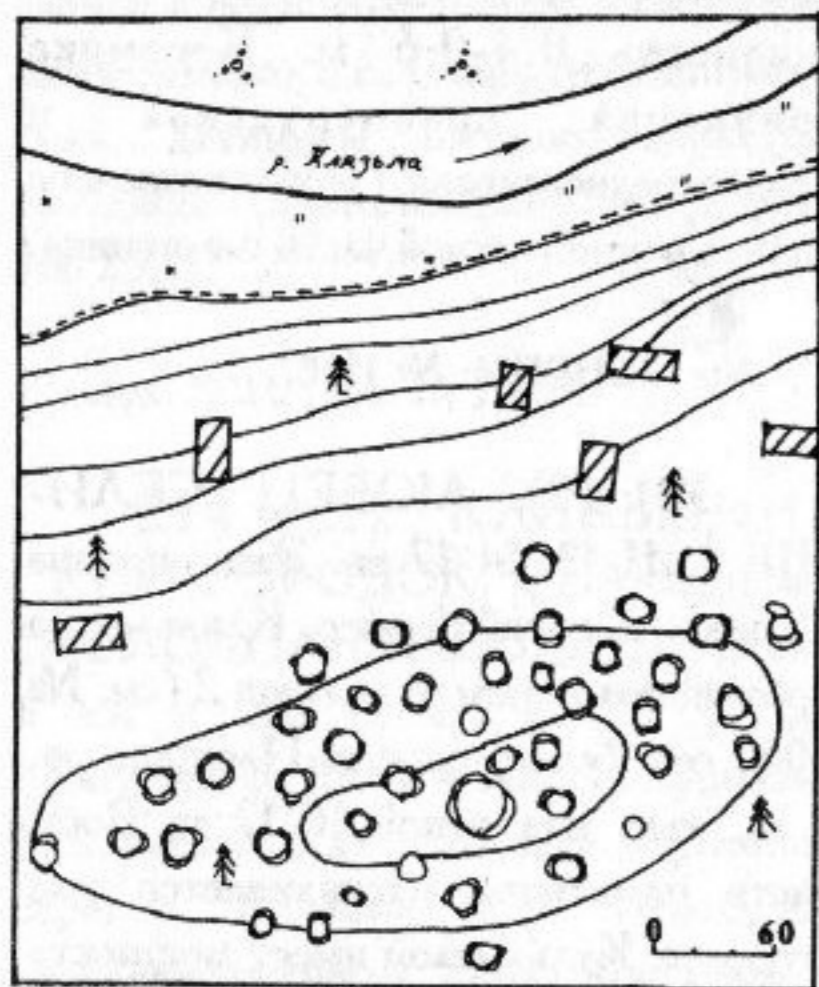


Рис. 53. План курганного могильника Абельмановский у с. Любец

терраса прав. берега р. Клязьма, 0,15-0,20 км от русла, в сосновом лесу. 44 насыпи выс. 0,5-1,0 м, диам. 4-8 м, с кольцевыми ровиками у основания, расположенные на выс. 5-7 м над рекой. Курганы поросли деревьями и кустарником. По внешним признакам могильник может быть отнесен к древнерусским домонгольского времени.

Арх. ВСНРПМ: № 15087.

**304 (4). М. ВСЕГОДИЧИ. СЕЛИЩЕ**, 11-13 вв. Вост. окраина д., лев. берег р. Уводь (лев. приток р. Клязьма). Размеры не определены. Терр. памятника занята постройками и огородами. Культ. слой имеет мощность 0,4-0,6 м. Керамика гончарная древнерусская.

Арх. ВСНРПМ: № 15087.

**305 (1). МАЛЫШЕВО. СЕЛИЩЕ**, 11-13, 14-17 вв. Терр. с., прав. берег р. Уводь (лев. приток р. Клязьма). Протянулось вдоль берега на расстояние ок. 1 км при ширине 100-150 м. Терр. застроена, распаивается под огороды. Культ. слой достигает мощности 0,6-0,8 м. Керамика гончарная древнерусская и позднесредневековая.

Арх. ВСНРПМ: № 15087.

**306 (27). ПЕТРОВСКОЕ. СЕЛИЩЕ**, 11-13 вв. 0,3 км к Ю от с., плато лев. берега р. Тара (прав. приток р. Клязьма), ок. 5 км от русла. Площадь ок. 3 га, выс. над рекой 30-32 м. Частично распаивается. Культ. слой - темно-серый суглинок мощностью 0,3-0,6 м. Керамика гончарная древнерусская.

Арх. ВСНРПМ: № 15087.

**307 (28). ПЕТРОВСКОЕ. КУРГАННЫЙ МОГИЛЬНИК**, 10(?) - 13 вв. По сведениям А.Г. Бутрякова 1950-х г., расположен близ с., на правобережье р. Тара (прав. приток р. Клязьма). Им исследован один курган, содержащий остатки трупосожжения на материке с гончарным горшком.

Седова М.В. 1978. С. 10.

**308 (11). ПОГОСТ. СЕЛИЩЕ НЕРЕХОТСКОЕ**, 10-13 вв. Ок. 1,5 км к С от сев. окраины

с., ок. 3 км к СВ от сев. окраины с. Любец, два слившихся дунообразных всхолмления, протянувшихся с З на В в пойме лев. берега р. Нерехта (прав. приток р. Клязьма), 0,5 км от устья. Площадь ок. 3 га, выс. над поймой 4-6 м. Поверхность памятника местами подвергается ветровой эрозии. Культ. слой - темно-серая супесь толщиной 0,2-0,3 м. Керамика древнерусская, в т.ч. раннегончарная, орнаментированная глубокими линиями. Селище является одним из наиболее ранних памятников славяно-русского населения в нижнем течении Клязьмы.

Арх. ВСНРПМ: № 15087.

**309 (5). РУСИНО. КУРГАННЫЙ МОГИЛЬНИК ПУШОК**. Ок. 6 км к С от с., мыс прав. берега р. Клязьма, уроч. Старый завод, в лесу. Три насыпи выс. 0,9-1,0 м, диам. 4-7 м, с кольцевыми ровиками у основания, расположенные на выс. 8-9 м над рекой. Курганы поросли деревьями и кустарником. По внешним признакам могильник может быть отнесен к древнерусским домонгольского времени.

Арх. ВСНРПМ: № 15087.

**310 (13). СЕНИНСКИЕ ДВОРИКИ. КУРГАННЫЙ МОГИЛЬНИК**, эпоха бронзы. 1,5 км к С от д., прав. берег р. Нерехта (прав. приток р. Клязьма). Насчитывал 13 насыпей выс. 0,3-2,0 м, диам. 8,5-20 м, с ровиками у основания и без

них, расположенных на площади ок. 200x65 м. Все курганы повреждены кладоискательскими ямами. Исследованы (Н.Н. Мошенина, 1981 г.; Л.А. Михайлова, 1984-1985 гг.) 10 курганов. Погребения (вероятно, - трупоположения в скорченном положении) совершались в подкурганых могильных ямах размерами 1,5-2,5x1,0-2,5 м, глуб. 0,52-1,35 м, ориентированных в девяти случаях в направлении СЗ-ЮВ, в одном - с С на Ю. В заполнении могильных ям встречены угольки, изредка - включения охры. Костяки не сохранились, за исключением одного случая, когда в могиле была обнаружена эмаль зубов, позволяющая предполагать ориентировку погребенного головой на ЮВ. На уровне погребенной почвы под насыпями прослежены бесформенные угольно-золевые пятна. Большое количество угля и золы обнаружено и на дне ровиков, имевших в древности ширину от 1,0 до 4,8 м, глуб. от 0,22 до 1,31 м. Четыре погребения не содержали сопровождающих вещей. В пяти погребениях найдено по одному глиняному сосуду, в одном - три сосуда. В одном из погребений обнаружен также бронзовый двулезвийный нож. Все сосуды лепные, плоскодонные, колоколовидной формы, без орнамента или с орнаментом по горлу и тулову в виде зигзагов и "елочки", выполненным оттисками гребчатого или зубчатого штампов. Один сосуд миниатюрный, с ребром на середине тулова, с уплощенным

дном и отогнутым наружу венчиком, украшенный вдавлениями округлой формы и оттисками гребенчатого штампа. Могильник по керамике и обряду погребения отнесен к абашевской к-ре, датирован сер. 2-го тыс. до н.э. Колл. в ВСМЭ.

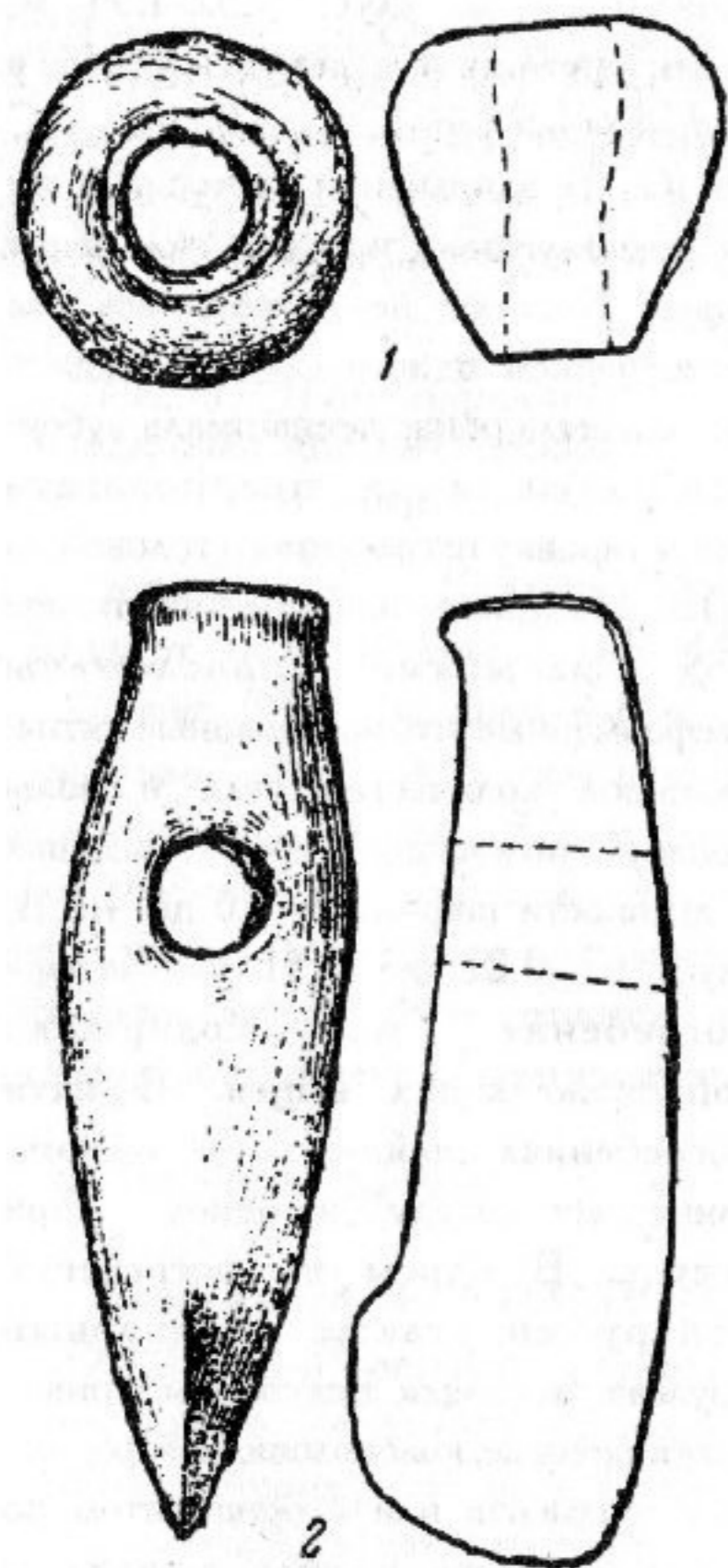


Рис. 54. Каменные булава (1) и топор (2), найденные в окрестностях с. Федотово

Мошенина Н.Н. 1983; Арх. ИА: № 10648; № 10763.

**311 (14). СЕНИНСКИЕ ДВОРИКИ. СЕЛИЩЕ**, кон. 1-го - нач. 2-го тыс. н.э. Ок. 0,6 км к ЮЗ от д., невысокое всхолмление лев. коренного берега р. Нерехта (прав. приток р. Клязьма), 0,5 км ниже моста на шоссе М-7 Владимир - Нижний Новгород. Размеры ок. 260x80 м. Поверхность поросла сосновым лесом, нарушена грунтовой дорогой. Культ. слой - черный гумусированный суглинок толщиной 0,2-0,3 м. Керамика лепная, горшковидная формы, без орнамента, характерная для финно-угорских поселений кон. 1-го - нач. 2-го тыс. н.э.

Арх. ВСНРПМ: № 15087.

**312 (13а). ФЕДОТОВО. МЕСТОНАХОЖДЕНИЕ**, эпоха бронзы. У зап. окраины д., ок. 9 км к Ю от г. Ковров, пологое всхолмление прав. берега р. Нерехта (прав. приток р. Клязьма), ок. 1 км от русла. При разработке карьера на глуб. 4 м найдены диоритовый проушной топор с округлым, нависающим с тыльной стороны обушком и каменная грушевидная булава. Вероятно, эти предметы происходят из нарушенной могилы грунтового могильника фатьяновской к-ры.

Гадаяцкая О.С. 1963. С. 51,52; Арх. ИА: № 2215.

**313 (29). ФИЛИНО. КУРГАННЫЙ МОГИЛЬНИК**, 11-13 вв. По сведениям А.Г. Бутрякова 1930-х гг., расположен близ д. на правобережье р. Тара (прав. приток р. Клязьма). Несколько курганов раскопаны А.Г. Бутряковым, содержали труположения с зап. ориентировкой, преимущественно без вещей. Местонахождение колл. неизвестно.

Седова М.В. 1978. С. 10.

**314 (23). ЮДИХА. СЕЛИЩЕ ВЕНЕЦ**, 11-13 вв. Ок. 5 км к З от д., прав. берег р. Клязьма, уроч. Венец, по обоим берегам

неглубокого оврага. Площадь памятника к З от оврага 2,2 га, к В - 1,5 га. Культ. слой - гумусированный суглинок серого цвета толщиной 0,4-0,5 м. Керамика гончарная древнерусская с линейным и волнистым орнаментом.

Арх. ВСНРПМ: № 15087.

**315 (24). ЮДИХА. КУРГАН**. 3 км к З от д., прав. берег р. Клязьма, в хвойном лесу. Выс. 1,1 м, диам. 12 м. Насыпь нарушена кладонискательской ямой.

Арх. ВСНРПМ: № 15087.